



PRONTUARIO ESTADÍSTICO

DE LA REGIÓN SURESTE
DEL ESTADO DE COAHUILA

2023



**Consejo para la Planeación Estratégica de Largo Plazo
de la Región Sureste del Estado de Coahuila**

PRONTUARIO ESTADÍSTICO DE LA REGIÓN SURESTE DEL ESTADO DE COAHUILA
Segunda edición

© 2023 Imaginemos Coahuila Sureste - COPERES

Todos los derechos reservados.

El contenido de esta publicación puede ser utilizado, siempre que se cite expresamente la fuente. La reproducción total o parcial sin autorización del Consejo para la Planeación Estratégica de Largo Plazo de la Región Sureste del Estado de Coahuila, por cualquier medio, sea electrónico mecánico, fotocopiado grabado o de cualquier tipo, no está permitida.

Coordinación

Mtro. José de Jesús Ruiz Fernández

Revisión e integración de información

Mtra. Adriana Núñez Gonzalí

Saltillo, Coahuila, México.

Tabla de contenido

Introducción	7
Eje: Desarrollo Humano	8
Tema: Desarrollo Social	8
Índice de Rezago Social – 2020.....	8
Índice de Marginación – 2020	8
Cultura.....	8
Número de Auditorios – 2017-2020	8
Número de Bibliotecas – 2022	9
Casas de Artesanías - 2022	10
Centros Culturales - 2021	10
Cines – 2022	11
Museos – 2022	12
Teatros – 2022.....	12
Índice de Capacidades y aprovechamiento Cultural de los Estados ICACE – 2011	13
Salud y Activación Física.....	13
Esperanza de Vida en años al nacer - 2022	13
Casos nuevos de obesidad reportados en el sector salud – 2017	13
Pacientes farmacodependientes 2018	13
Casos nuevos de diabetes reportados en el sector salud – 2017	14
Población viviendo con VIH/Sida – 1983 - 2022	14
Casos Nuevos Reportados de VIH/Sida – 2022.....	14
Espacios deportivos registrados ante el instituto Estatal del Deporte de Coahuila – 2017	14
Juventud.....	14
Población Joven (15 a 30 años) – 2020.....	14
Paridad de Género	15
Número de hogares con una Mujer que es jefa de hogar	15
Mujeres en instituciones de la administración pública estatal - 2017.....	16
Porcentaje de mujeres respecto a la PEA 2020	16
Familia y vida ciudadana	16
Promedio de hijas e hijos nacidos vivos 2020	16
Nacimientos registrados - 2021.....	17
Adultos Mayores	18

Población de 65 y más años - 2020	18
Discapacidad	19
Población con algún tipo de discapacidad - 2020.....	19
Población con discapacidad visual – 2020.....	20
Población con discapacidad auditiva - 2020.....	21
Población con discapacidad motriz – 2020.....	22
Población con discapacidad para recordar o concentrarse – 2020	22
Población con discapacidad para hablar - 2020	23
Salud Pública	24
Unidades médicas en instituciones públicas de salud 2020	24
Personal médico de las instituciones del sector público – 2017 - 2020.....	25
Población afiliada a servicios de salud- 2020.....	26
Desarrollo Rural.....	27
Hectáreas reacondicionadas para el riego - 2015.....	27
Hectáreas sembradas con sistema de riego 2020	28
Centros de apoyo al Desarrollo Rural (CADER) SADER 2020.....	29
Autorizaciones vigentes de aprovechamiento forestal de recursos maderables - 2021	29
Autorizaciones vigentes de aprovechamiento forestal de recursos no maderables - 2021	30
Superficie afectada por plaga forestal en hectáreas	30
Educación, Ciencia y Tecnología.....	30
Población analfabeta mayor de 15 años – 2020.....	30
Grado promedio de escolaridad – 2020	30
Alumnos inscritos educación básica – 2020 -2021	31
Planta docente desde preescolar hasta media superior – 2017 a 2021	31
Número de planteles educación básica – 2020 - 2021	32
Número de aulas – 2016	32
Universidades – 2022	33
Total de alumnos educación media superior.....	34
Reducción de las desigualdades	34
Coeficiente de Gini 2020	34
Desarrollo económico, turismo y comercio.....	35
Comercios	35
Número de unidades económicas dedicadas al comercio al por mayor - 2022.....	35

Número de unidades económicas dedicadas al comercio al por menor – 2022.....	35
Mercados	36
Número de mercados públicos - 2019.....	36
Número de tianguis y mercados sobre ruedas – 2019	37
Restaurantes	37
Número de restaurantes - 2020	37
Turismo	38
Número de establecimientos de hospedaje (Hoteles, moteles, cabañas y otros) - 2020	38
Número de cuartos de hotel - 2020	39
Llegada de turistas total anual 2021.....	40
Promedio de días de estadía - 2021	40
Llegada de turistas nacionales anual 2021	40
Llegada de turistas extranjeros anual 2021	40
Número de agencias de viajes - 2020	41
Número de parques acuáticos y balnearios - 2020	41
Número de campos de golf - 2020	42
Número de centros de convenciones - 2020	43
Empleo y Emprendedurismo	44
Porcentaje de la Población mayor de 12 años económicamente activa - 2020.....	44
Unidades económicas con menos de 10 empleados (microempresas) - 2022	45
Unidades económicas con más de 10 empleados y menos de 100 (PyMEs) - 2022	46
Sucursales bancarias - 2017	47
Industria y Competitividad	48
Porcentaje del PIB correspondiente a Industria manufacturera - 2017	48
Valor de las exportaciones de la industria manufacturera en miles de dólares – 2017	48
Parques industriales - 2020	48
Innovación.....	49
Centros de investigación de CONACYT - 2022	49
Patentes solicitadas - 2021	49
Infraestructura para la productividad	50
Km de carreteras – 2017 - 2020	50
Km de vías de ferrocarril - 2020	50
Ciudades inteligentes	51

Iniciativas de ciudades inteligentes - 2019	51
Desarrollo urbano y medio ambiente	51
Planeación urbana y uso de suelo	51
% de superficie por uso de suelo y vegetación - 2017	51
Reservas territoriales	52
Reserva territorial adquirida (en ha) – 2017.....	52
Transporte.....	52
Movilidad	52
km de ciclovía - 2017	52
Vehículos de motor registrados – 2017 2020.....	52
Unidades concesionadas de transporte público (taxis y autobuses) - 2017	53
Centros históricos.....	54
Declaratoria de Centro histórico	54
Obras publicas.....	54
presupuesto municipal destinado a obras públicas – 2022.....	54
Calidad del aire.....	55
Denuncias recibidas en materia ambiental enfocadas a la atmosfera – 2017	55
Gestión de residuos.....	55
Eliminación de residuos (porcentaje de viviendas por tipo) – 2015	55
Sitios de disposición final – 2013.....	56
Agua y saneamiento	56
Plantas de tratamiento de aguas residuales industriales en operación – 2019.....	56
Plantas potabilizadoras de agua en operación – 2019	56
Viviendas particulares habitadas que disponen de agua entubada en el ámbito de la vivienda 2020	57
Viviendas particulares habitadas que disponen de drenaje 2020	58
Fuentes de abastecimiento de agua – 2017	59
Volumen promedio diario de extracción en miles de metros cúbicos – 2017	59
Denuncias recibidas en materia ambiental enfocadas al agua – 2017	60
Animales domésticos	61
Leyes de protección a animales domésticos vigentes - 2022	61
Programas de protección y cuidado animal - 2019	61
Control de vectores sanitarios.....	62

casos de dengue registrados - 2023	62
Energía asequible	62
Presencia de programas de electrificación rural 2019	62
Cambio climático	62
"Instrumentos de política pública en materia de cambio climático - 2019	62
Ciudades sostenibles	63
índice de ciudades Prosperas ONU-hábitat - 2018	63
Áreas Naturales Protegidas	63
Superficie en hectáreas de área natural protegida de carácter federal 2022 (incluye áreas destinadas voluntariamente para la conservación).....	63
Superficie en hectáreas de área natural protegida de carácter estatal 2022 (incluye áreas destinadas voluntariamente para la conservación).....	64
Protección civil y bomberos	64
Existencia de atlas de riesgos	64
Seguridad pública.....	65
Policía preventiva	65
Número de agencias de ministerio público del fuero común - 2015	65
Número de agentes del ministerio público del fuero común - 2015	66
Tránsito municipal.....	67
Número de accidentes automovilísticos registrados – 2017	67
Muertos en accidentes de tránsito – 2017	68
Heridos en accidente de tránsito -2017	69
Seguridad y paz social	70
Número de delitos 2022.....	70
Número de centros penitenciarios - 2019	70
personal de centros penitenciarios - 2019	70
personas en cumplimiento de condena en centros penitenciarios - 2019	71
Número de extorsiones reportadas – 2022.....	71
Número de secuestros reportados - 2022.....	72
Número de feminicidios – 2022	72
Número de vehículos robados - 2018.....	72
Gobierno y administración pública	73
Planeación Municipal	73
Planes municipales de desarrollo - 2019	73

Plan director de desarrollo urbano – 2019	73
Derechos Humanos	73
Entidades federativas que cuentan con comisiones estatales de atención integral a víctimas - 2018	73
Fondo para la Atención a Víctimas - 2018	73
Presupuesto Participativo	73
Presupuesto municipal asignado por la Ley de ingresos en 2022	73
Archivo y Gestión Documental	74
Existencia de un archivo municipal - 2019	74
Transparencia y Acceso a la Información	74
Porcentaje de cumplimiento de la ley de transparencia y acceso a la información – 2do Trimestre 2019	74
Justicia y Estado de Derecho	74
Número de jueces de conciliación - 2017	74
juzgados en materia civil 2017	75
juzgados en materia familiar - 2017	75
juzgados en materia penal – 2017	75

Introducción

El presente prontuario representa el conjunto de información pública existente en una infinidad de fuentes a nivel nacional, estatal y municipal respecto a los temas que se consideran vitales a atender dentro del marco del Plan Estratégico de la Región Sureste visión 2040 y que son importantes para conocer el estado actual de la región y los municipios que conforman.

Está conformado por cerca de 120 indicadores diferentes, cubriendo un total de 55 temas repartidos en 5 ejes, los cuales presenta la información estadística a nivel nacional, estatal, regional y municipal en aquellos casos que se cuente con la información a ese nivel.

La elaboración de este prontuario tiene el objetivo de ofrecer a su lector de una herramienta que le permita contar con información veraz y actualizada para la toma de decisiones y la correcta planeación de estrategias que no solamente se verán reflejados en la elaboración del Plan 2040 que está elaborando el COPERES, si no igualmente en el resto de las actividades que puedan influir en su labor ya sea como servidor público, miembro de la academia, emprendedor o como miembro de la sociedad civil.

La información es la más actualizada encontrada en fuentes oficiales y en un cierto número de indicadores, fueron calculados de forma independiente.

Esperamos que sea de utilidad para la creación de estrategias.

CONSEJO PARA LA PLANEACIÓN ESTRATÉGICA
DE LARGO PLAZO DE LA REGIÓN SURESTE
DEL ESTADO DE COAHUILA

Eje: Desarrollo Humano

Tema: Desarrollo Social

Índice de Rezago Social – 2020

Nacional	Coahuila	Región Sureste	Municipios				
			Arteaga	General Cepeda	Parras	Ramos Arizpe	Saltillo
N/A	-1.148/Muy Bajo /31 de 32 estados	N/A	-1.0496 / Muy bajo / 18 de 38 a nivel estatal	-0.9188 / Muy bajo / 10 de 38 a nivel estatal	-1.0269 / Muy bajo / 14 de 38 a nivel estatal	-1.2573 / muy bajo / 29 de 38 a nivel estatal	-1.3833 / muy bajo / 38 de 38 a nivel estatal

Fuente: Coneval: https://www.coneval.org.mx/Medicion/IRS/Paginas/Indice_Rezago_Social_2020.aspx

Índice de Marginación – 2020

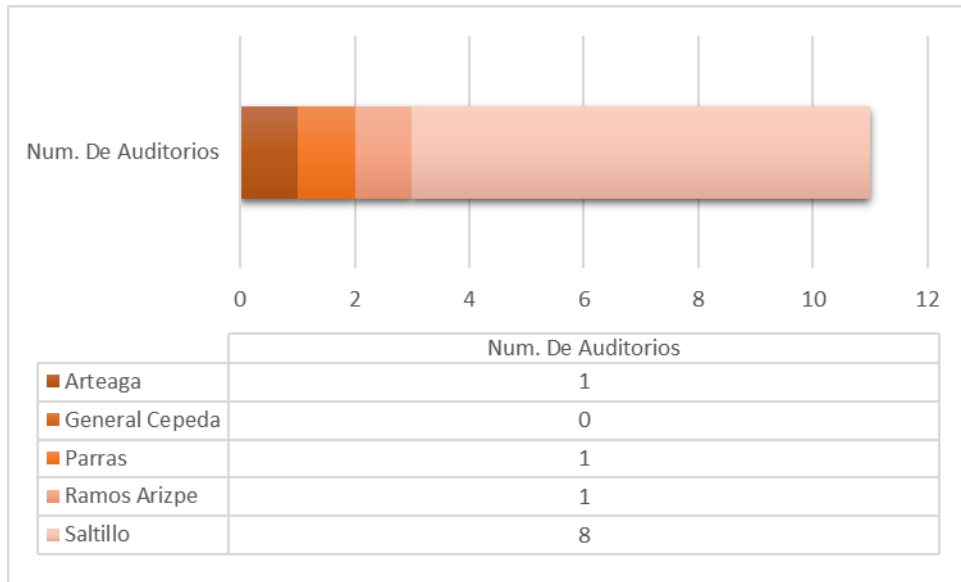
Nacional	Coahuila	Región Sureste	Municipios				
			Arteaga	General Cepeda	Parras	Ramos Arizpe	Saltillo
N/A	0.83/muy bajo/ 30 de 32 estados	N/A	-0.91 / muy bajo / 21 de 38 a nivel estatal	-0.894 / muy bajo /11 de 38 a nivel estatal	-0.907 / muy bajo / 20 de 38 a nivel estatal	-0.942 / muy bajo / 35 de 38 a nivel estatal	-0.951 / muy bajo / 38 de 38 a nivel estatal

Fuente: Conapo: <https://www.gob.mx/conapo/documentos/indices-de-marginacion-2020-284372>

Cultura

Número de Auditorios – 2017-2020

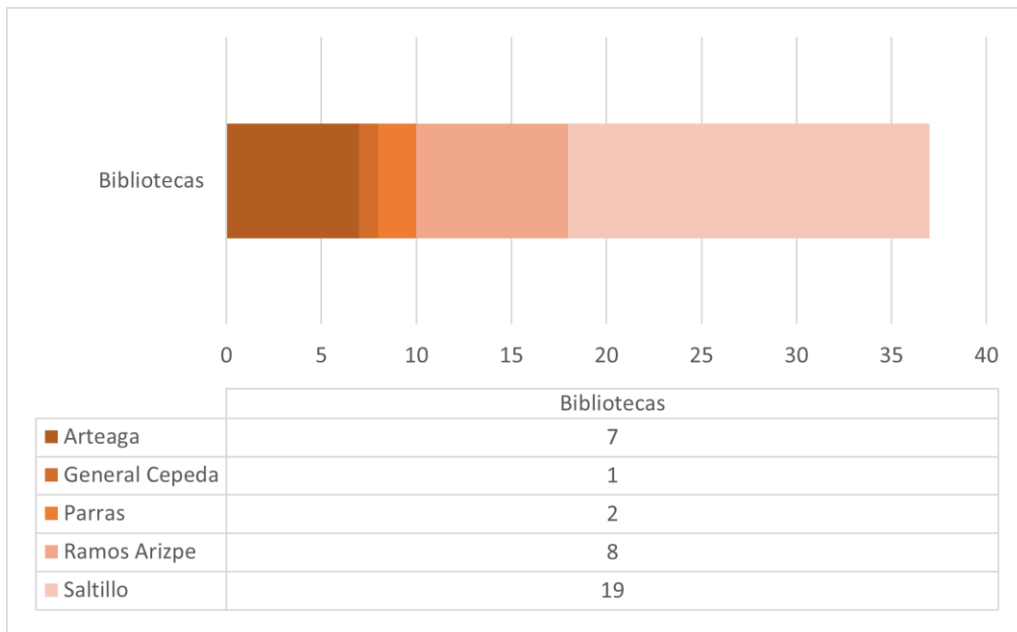
Nacional	Coahuila	Región Sureste
979	18	11



Fuente: Sistema de Información Cultural: https://sic.gob.mx/?table=auditorio&estado_id=5

Número de Bibliotecas – 2022

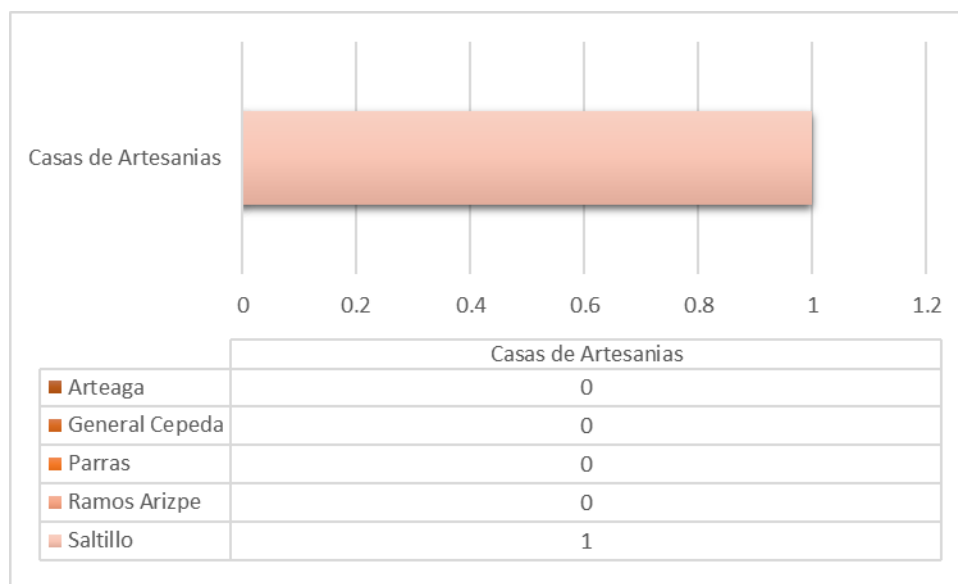
Nacional	Coahuila	Región Sureste
7,474	145	37



Fuente: Sistema de Información Cultural: https://sic.gob.mx/?table=biblioteca&estado_id=5

Casas de Artesanías - 2022

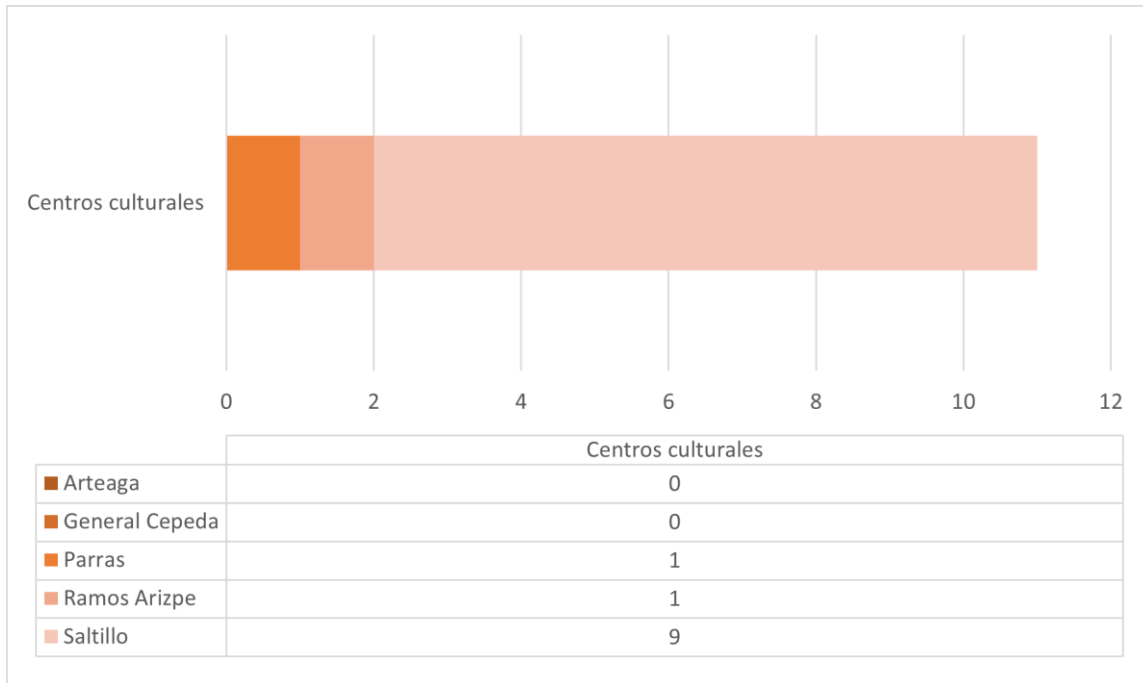
Nacional	Coahuila	Región Sureste
187	1	1



Fuente: Sistema de Información Cultural: https://sic.gob.mx/?table=casa_artisania&estado_id=5

Centros Culturales - 2021

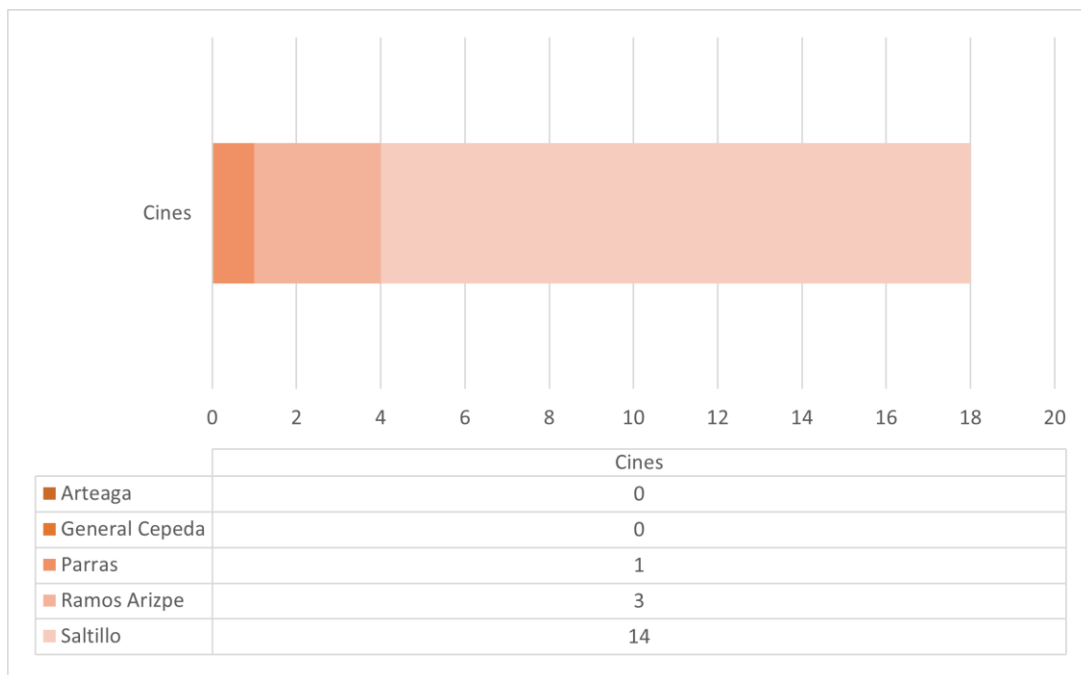
Nacional	Coahuila	Región Sureste
2,145	40	11



Fuente: Sistema de Información Cultural: https://sic.gob.mx/?table=centro_cultural&estado_id=5

Cines – 2022

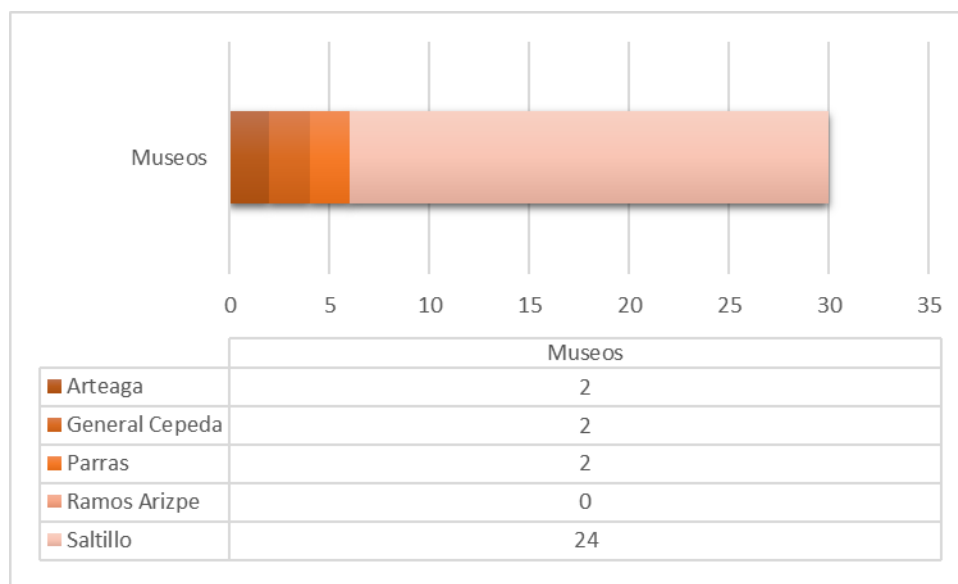
Nacional	Coahuila	Región Sureste
1,007	40	18



Fuente: Sistema de Información Cultural: https://sic.gob.mx/?table=comp_cine&estado_id=5

Museos – 2022

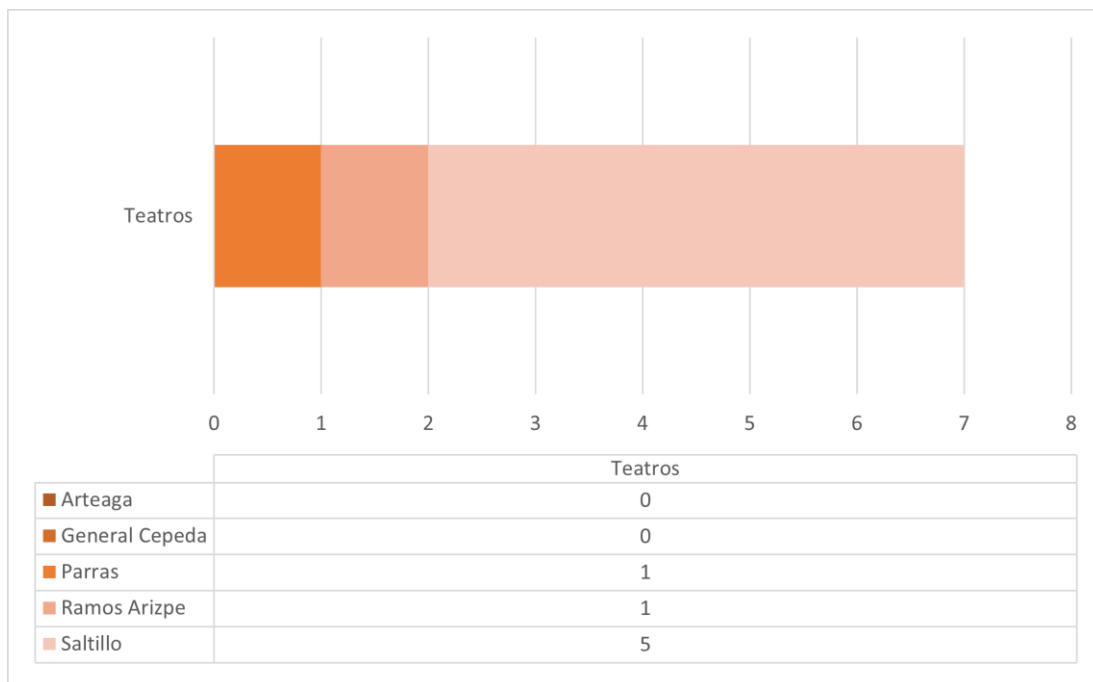
Nacional	Coahuila	Región Sureste
1,481	66	30



Fuente: Sistema de Información Cultural: https://sic.gob.mx/?table=museos&estado_id=6

Teatros – 2022

Nacional	Coahuila	Región Sureste
741	21	7



Fuente: Sistema de información cultural: https://sic.gob.mx/?table=teatro&estado_id=5

Índice de Capacidades y aprovechamiento Cultural de los Estados ICACE – 2011

Nacional	Coahuila	Región Sureste
N/A	86.1 / 20 de 32	N/A

Fuente: NOMISMAE / Ernesto Piedras: http://www.nomismae.net/nomismae_ok/pdf/Nomismae-ICACE_2011.pdf

Salud y Activación Física

Esperanza de Vida en años al nacer - 2022

Nacional	Coahuila	Región Sureste
75.49	75.48	N/A

Fuente: CONAPO: http://www.conapo.gob.mx/work/models/CONAPO/Mapa_Ind_Dem18/index_2.html

Casos nuevos de obesidad reportados en el sector salud – 2017

Nacional	Coahuila	Región Sureste
S/D	15,378	S/D

Fuente: INEGI: Anuario estadístico y Geográfico de Coahuila de Zaragoza 2017 actualización:
<https://www.inegi.org.mx/app/biblioteca/ficha.html?upc=702825095406>

Pacientes farmacodependientes 2018

Nacional	Coahuila	Región Sureste
S/D	1,691	S/D

Fuente: INEGI: Anuario estadístico y Geográfico 2021 <https://www.inegi.org.mx/app/biblioteca/ficha.html?upc=889463904847>

Casos nuevos de diabetes reportados en el sector salud – 2017

Nacional	Coahuila	Región Sureste
S/D	13 435	S/D

Fuente: INEGI: Anuario estadístico y Geográfico de Coahuila de Zaragoza 2017 actualización:
<https://www.inegi.org.mx/app/biblioteca/ficha.html?upc=702825095406>

Población viviendo con VIH/Sida – 1983 - 2022

Nacional	Coahuila	Región Sureste
345,980	3,256	S/D

Sistema de vigilancia epidemiológica de VIH:
https://www.gob.mx/cms/uploads/attachment/file/782935/InformeHistorico_VIH_DVEET_3erTRIMESTRE2022.pdf

Casos Nuevos Reportados de VIH/Sida – 2022

Nacional	Coahuila	Región Sureste
12,374	62	S/D

Sistema de vigilancia epidemiológica de VIH:
https://www.gob.mx/cms/uploads/attachment/file/782935/InformeHistorico_VIH_DVEET_3erTRIMESTRE2022.pdf

Espacios deportivos registrados ante el instituto Estatal del Deporte de Coahuila – 2017

Equipamiento	Coahuila	Región Sureste(1)
Albercas	10	2
Campos de Beisbol	22	2
Canchas de Futbol	43	16
Canchas de Frontón	19	7
Canchas de Tenis	11	6
Canchas de Usos Múltiples	18	11
Pistas de Atletismo	12	3
Canchas de Voleybol	48	22

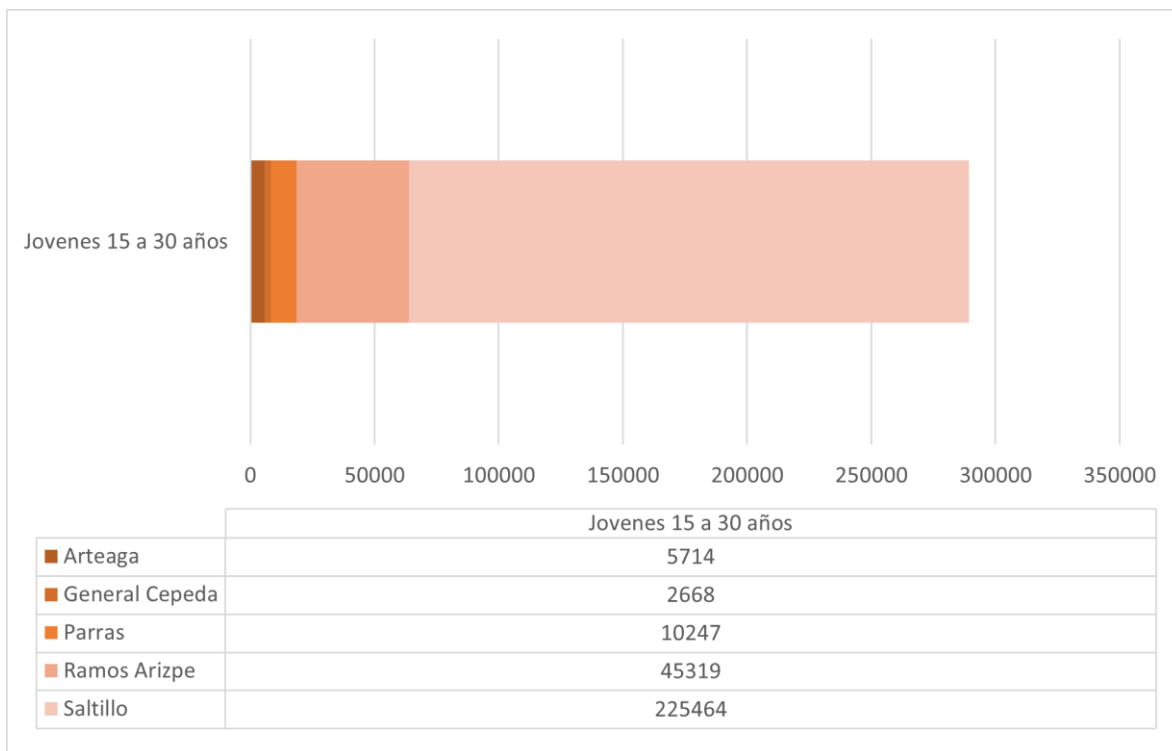
INEGI: Anuario estadístico y Geográfico de Coahuila de Zaragoza 2017 actualización:
<https://www.inegi.org.mx/app/biblioteca/ficha.html?upc=702825095406>

(1)Nota: todas se encuentran en el municipio de Saltillo

Juventud

Población Joven (15 a 30 años) – 2020

Coahuila	Región Sureste
779,514	289,412



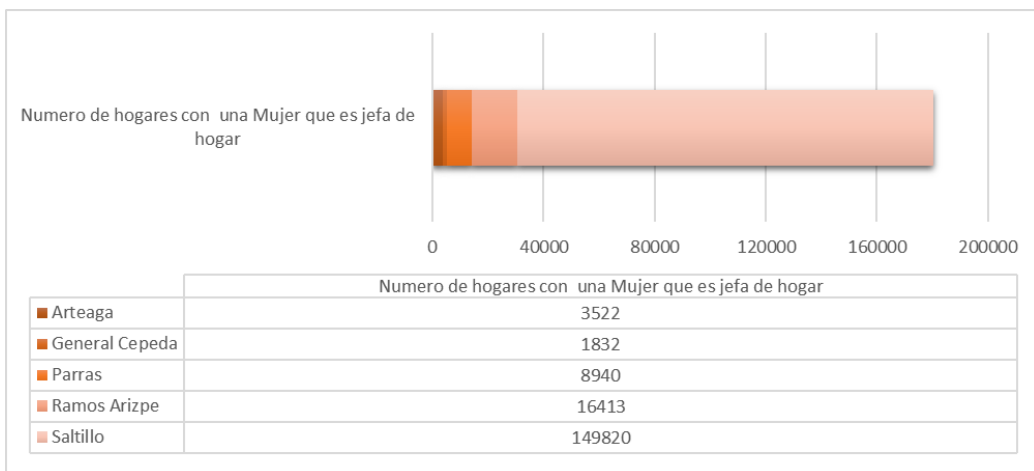
INEGI Censo 2020: <https://www.inegi.org.mx/programas/ccpv/2020/#Microdatos>

Paridad de Género

Número de hogares con una Mujer que es jefa de hogar

Nacional	Coahuila	Región Sureste
	627909 /21.24% de los hogares	180527

Municipios				
Arteaga	General Cepeda	Parras	Ramos Arizpe	Saltillo
3522 / 15.13% de los hogares	1832 / 14.69% de los hogares	8940/ 19.95% de los hogares	16413/17.68% de los hogares	149820/18.55% de los hogares



INEGI, Encuesta intercensal 2015: <https://www.inegi.org.mx/programas/intercensal/2015/default.html?ps=Microdatos#Tabulados>

Mujeres en instituciones de la administración pública estatal - 2017

Nacional	Coahuila	Región Sureste
N/A	12859 / 49.21% de los servidores públicos	S/D

INEGI: Anuario estadístico y Geográfico de Coahuila de Zaragoza 2017 actualización:
<https://www.inegi.org.mx/app/biblioteca/ficha.html?upc=702825095406>

Porcentaje de mujeres respecto a la PEA 2020

Nacional	Coahuila	Región Sureste
	39.2	S/D

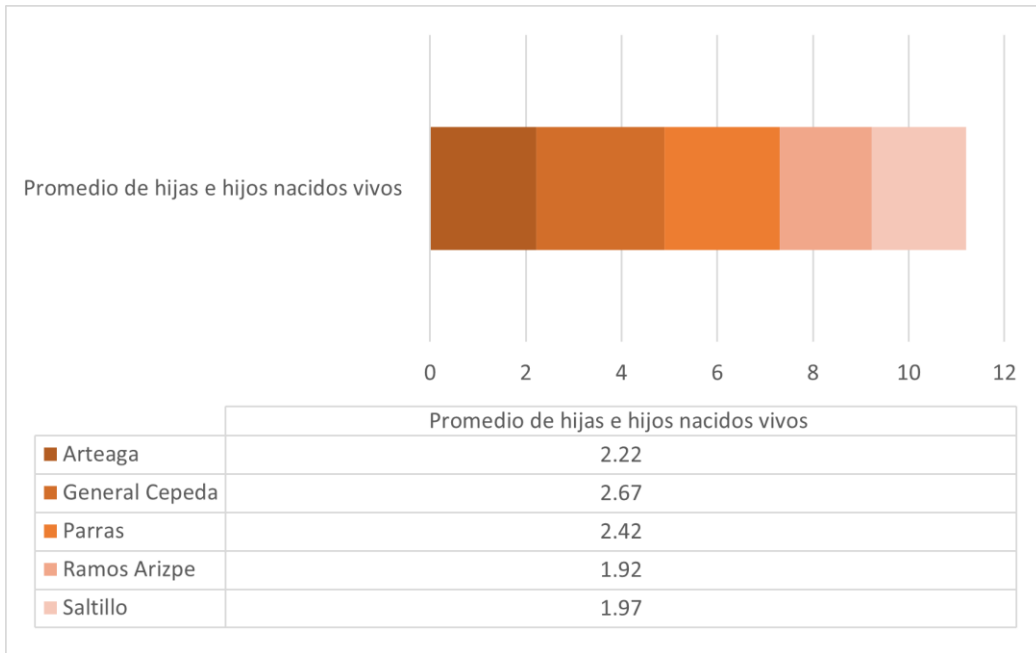
Municipios				
Arteaga	General Cepeda	Parras	Ramos Arizpe	Saltillo
33.5	26.8	38.2	36.8	39.4

INEGI: Panorama sociodemográfico 2020: Coahuila de Zaragoza
https://www.inegi.org.mx/contenidos/productos/prod_serv/contenidos/espanol/bvinegi/productos/nueva_estruc/702825197766.pdf

Familia y vida ciudadana

Promedio de hijas e hijos nacidos vivos 2020

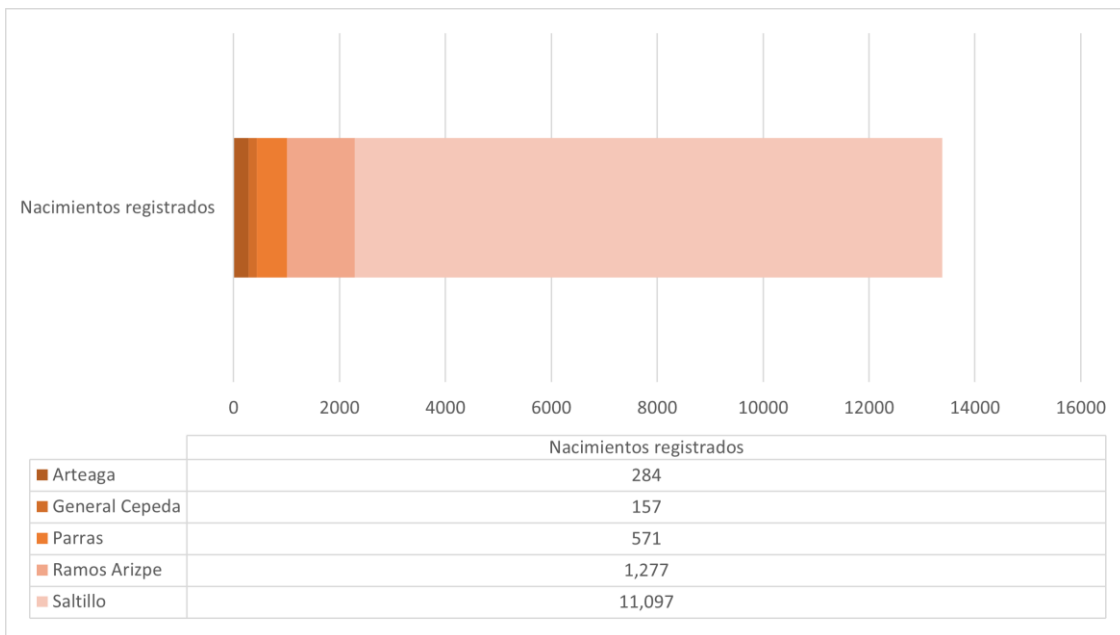
Nacional	Coahuila	Región Sureste
	2.06	S/D



INEGI Censo 2020: <https://www.inegi.org.mx/programas/ccpv/2020/#Microdatos>

Nacimientos registrados - 2021

Nacional	Coahuila	Región Sureste
1,912,178	47,788	13,386

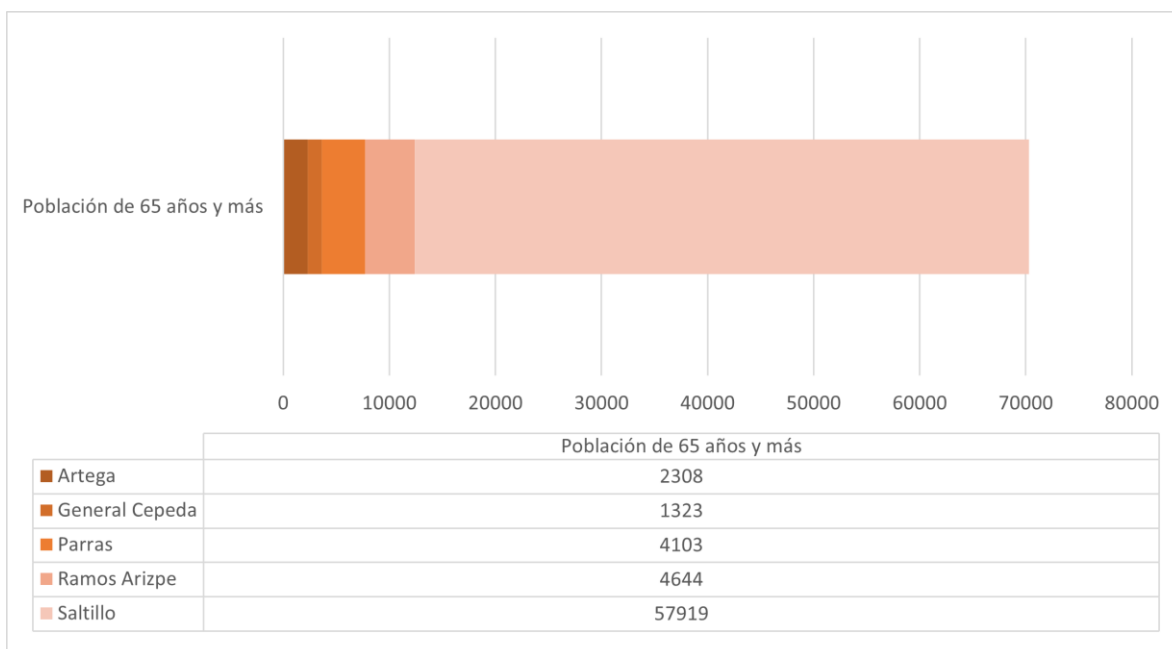


INEGI: <https://www.inegi.org.mx/sistemas/olap/Proyectos/bd/continuas/natalidad/nacimientos.asp>

Adultos Mayores

Población de 65 y más años - 2020

Nacional	Coahuila	Región Sureste
	229,587	70,297

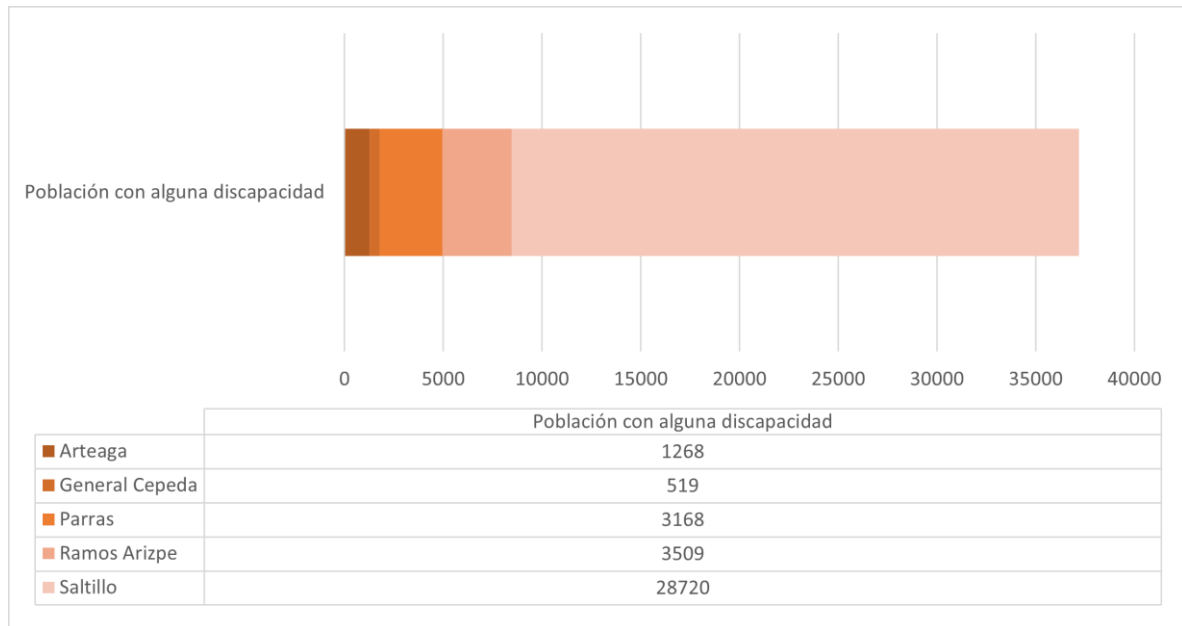


INEGI, Censo 2020 : <https://www.inegi.org.mx/programas/ccpv/2020/#Microdatos>

Discapacidad

Población con algún tipo de discapacidad - 2020

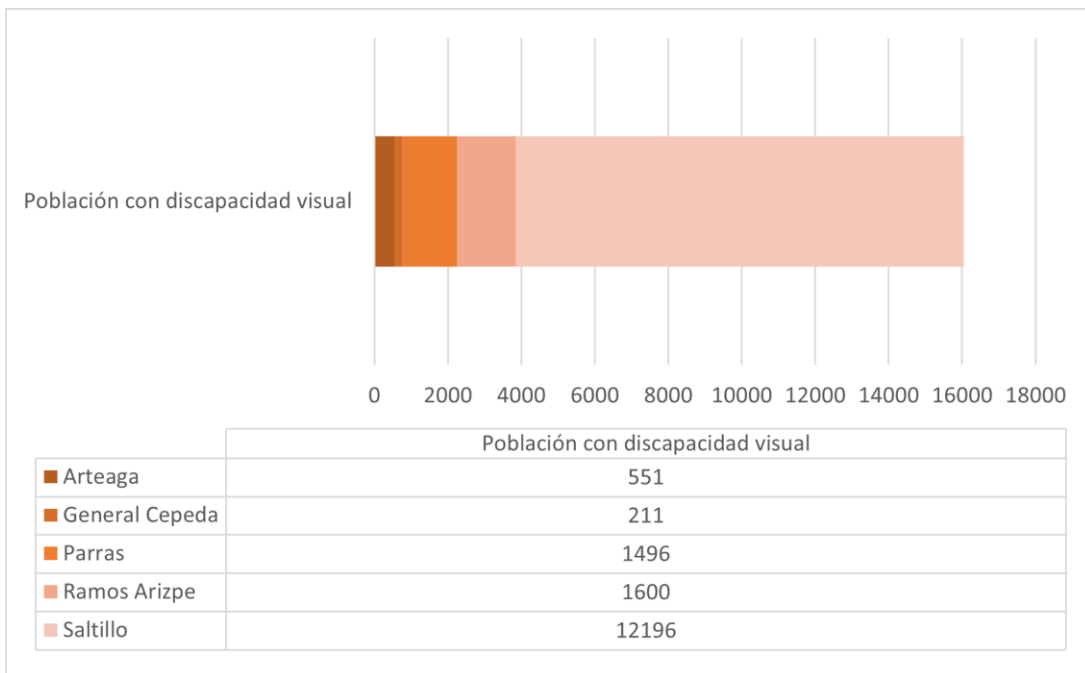
Nacional	Coahuila	Región Sureste
	134,816	37,184



INEGI Censo 2020: <https://www.inegi.org.mx/programas/ccpv/2020/#Microdatos>

Población con discapacidad visual – 2020

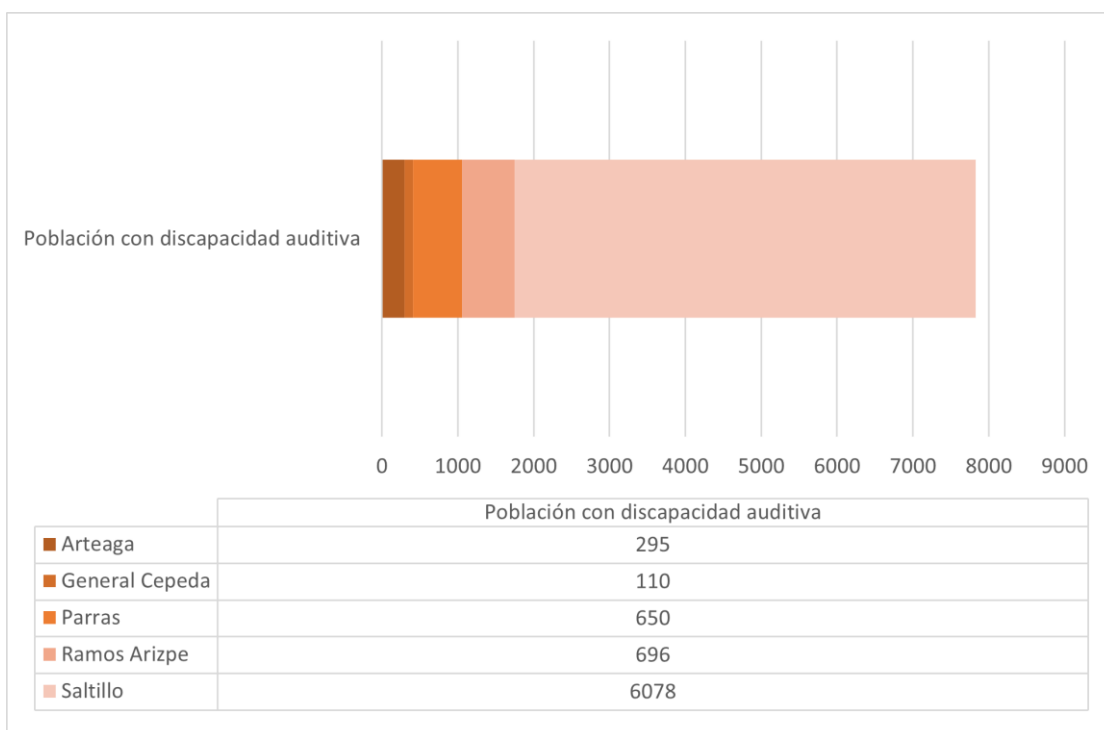
Nacional	Coahuila	Región Sureste
	57,381	16,054



INEGI Censo 2020: <https://www.inegi.org.mx/programas/ccpv/2020/#Microdatos>

Población con discapacidad auditiva - 2020

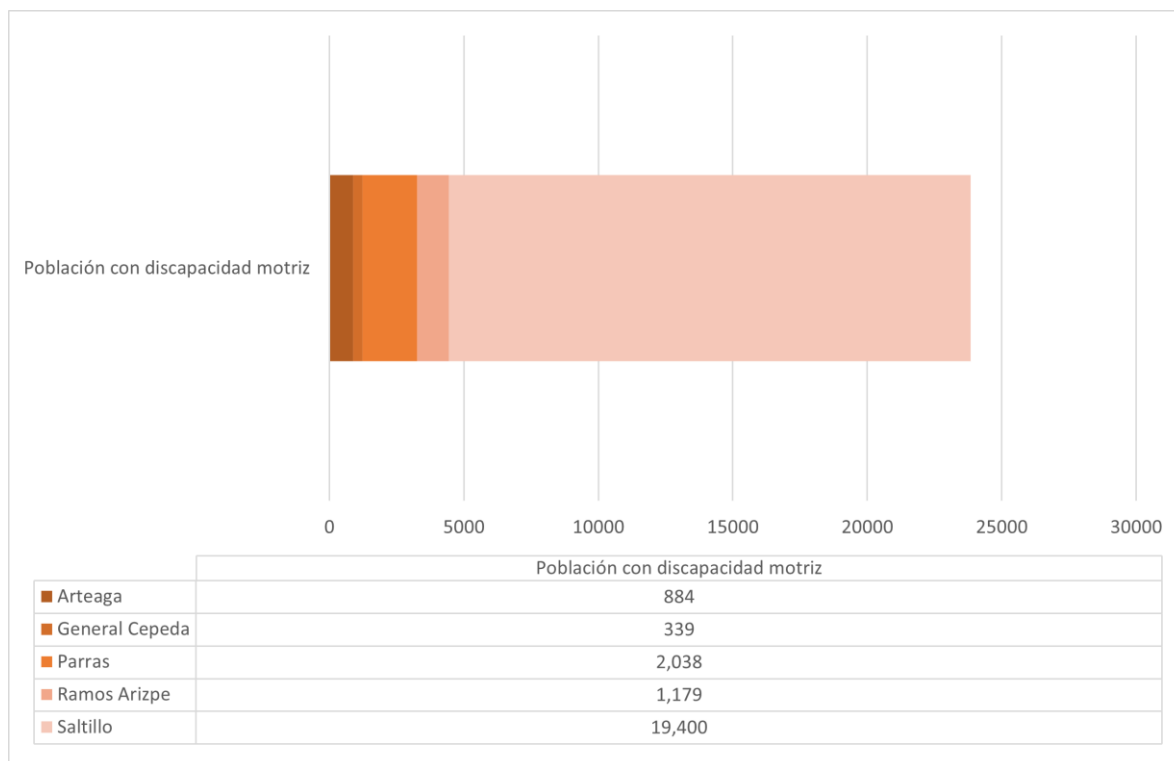
Nacional	Coahuila	Región Sureste
	27,060	7,829



INEGI Censo 2020: <https://www.inegi.org.mx/programas/ccpv/2020/#Microdatos>

Población con discapacidad motriz – 2020

Nacional	Coahuila	Región Sureste
	93,783	23,840

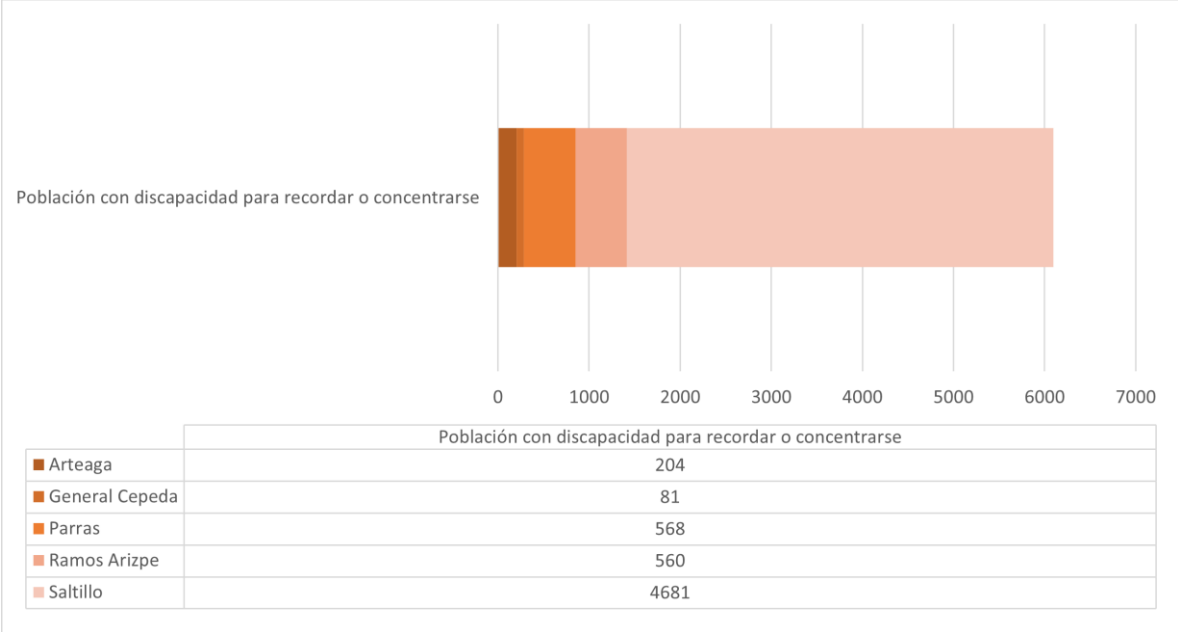


INEGI Censo 2020: <https://www.inegi.org.mx/programas/ccpv/2020/#Microdatos>

Población con discapacidad para recordar o concentrarse – 2020

Nacional	Coahuila	Región Sureste
----------	----------	----------------

	21,766	6,094
--	--------	-------

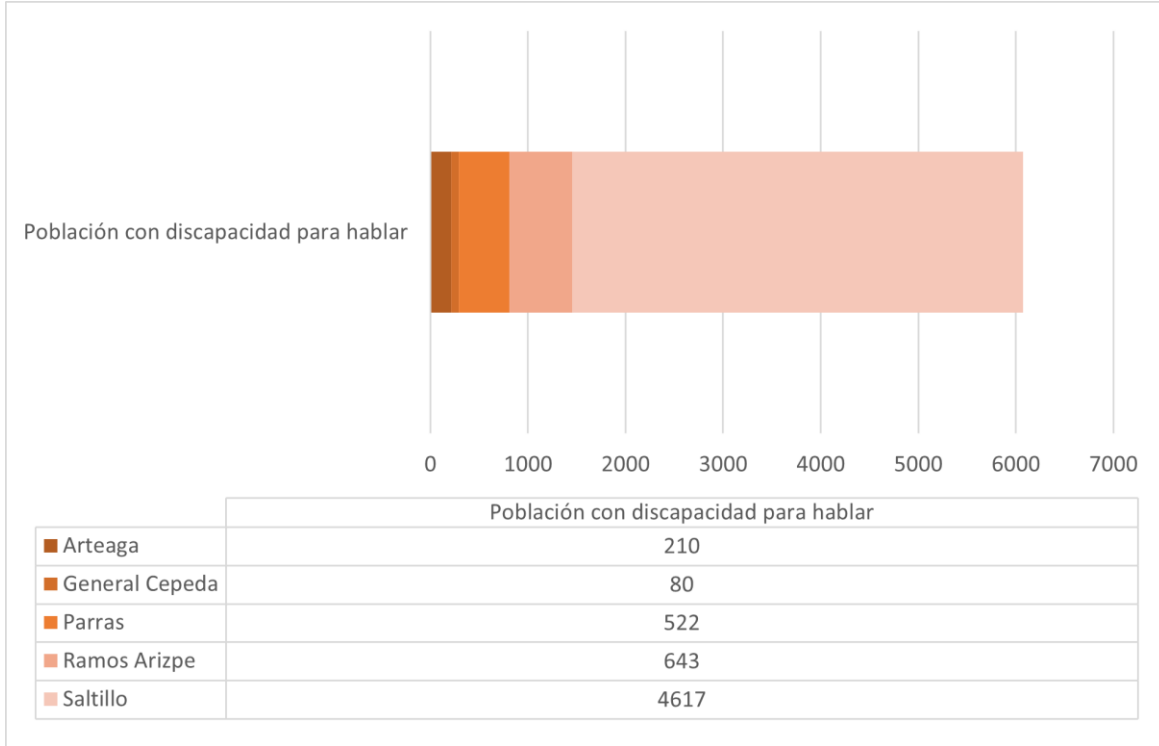


INEGI Censo 2020: <https://www.inegi.org.mx/programas/ccpv/2020/#Microdatos>

Población con discapacidad para hablar - 2020

Nacional	Coahuila	Región Sureste
-----------------	-----------------	-----------------------

	20,223	6,072
--	--------	-------

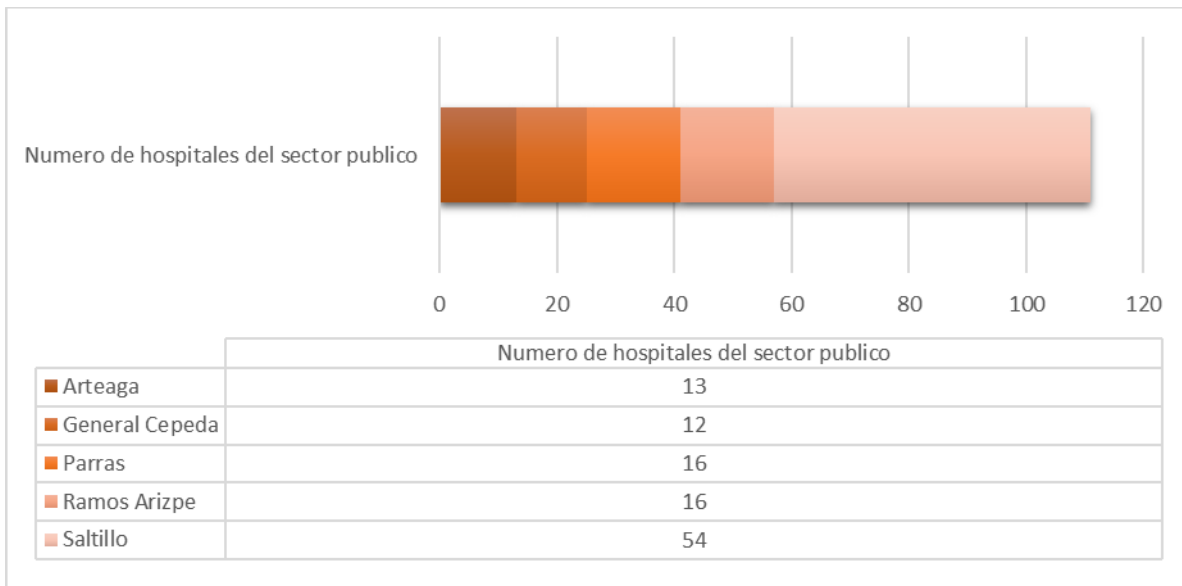


INEGI Censo 2020: <https://www.inegi.org.mx/programas/ccpv/2020/#Microdatos>

Salud Pública

Unidades médicas en instituciones públicas de salud 2020

Nacional 2020	Coahuila2020	Región Sureste 2017
20,992	345	111



INEGI: Anuario Estadístico y Geográfico por entidad federativa 2021:

<https://www.inegi.org.mx/app/biblioteca/ficha.html?upc=889463904847>

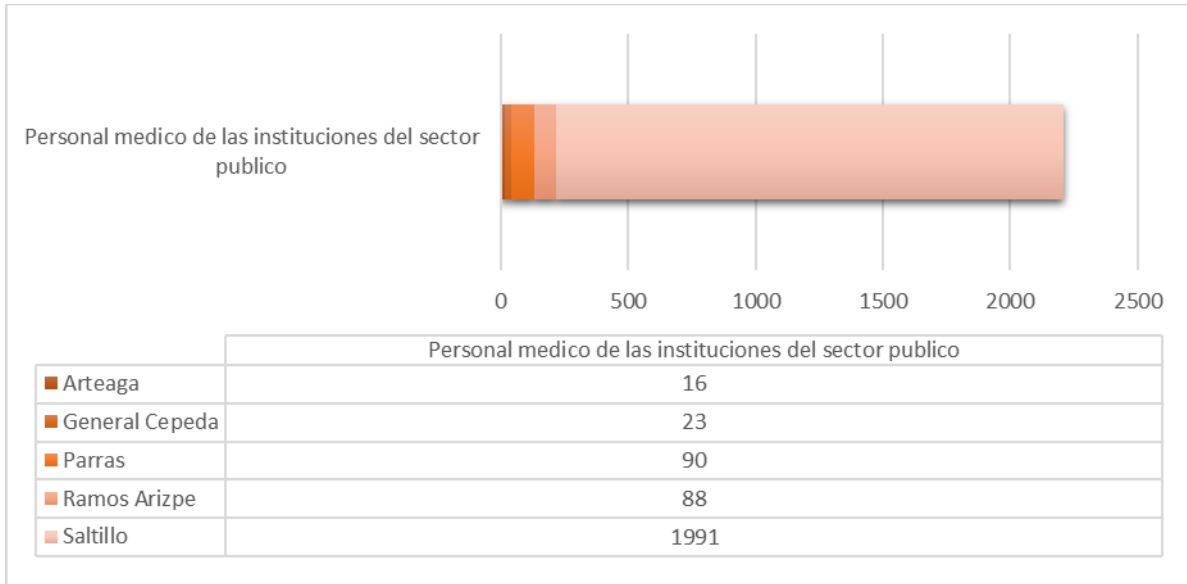
INEGI: Anuario estadístico y Geográfico de Coahuila de Zaragoza 2017:

http://internet.contenidos.inegi.org.mx/contenidos/Productos/prod_serv/contenidos/espanol/bvinegi/productos/nueva_estruc/anuarios_2017/702825095406.pdf

Personal médico de las instituciones del sector público – 2017 - 2020

Nacional (2019)	Coahuila (2019)	Región Sureste (2017)
-----------------	-----------------	-----------------------

251,160	6,479	2,208
----------------	--------------	--------------



INEGI: Anuario Estadístico y Geográfico por entidad federativa 2021:

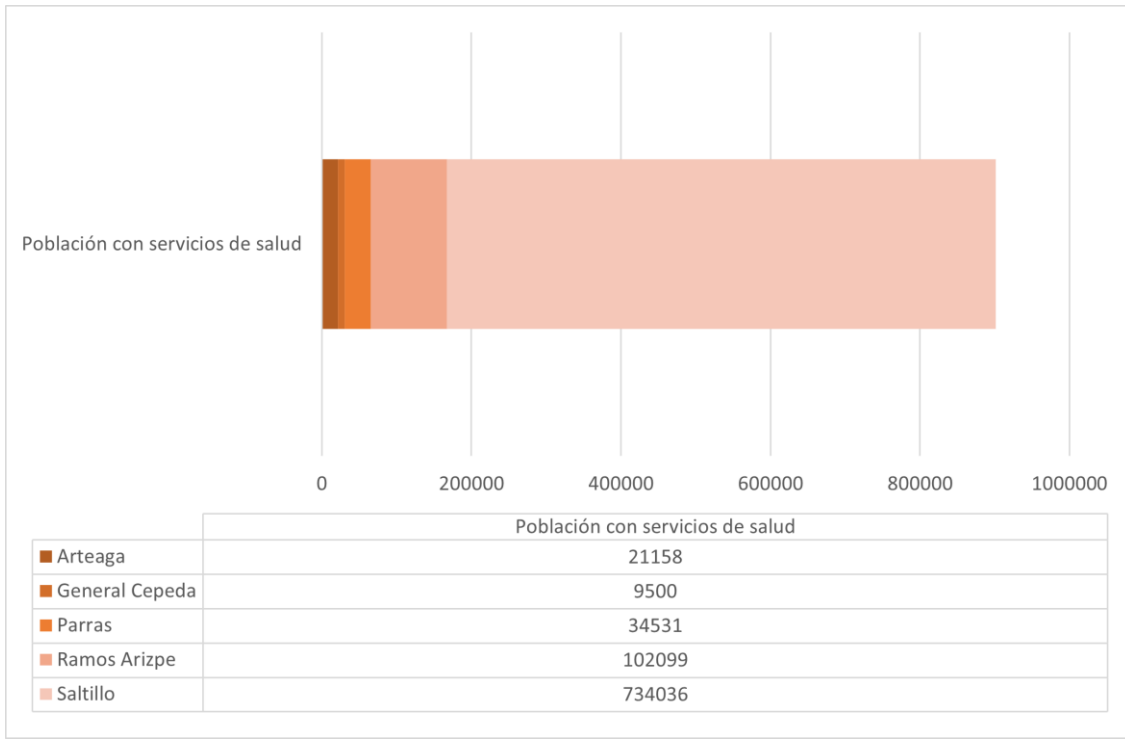
<https://www.inegi.org.mx/app/biblioteca/ficha.html?upc=889463904847>

INEGI: Anuario estadístico y Geográfico de Coahuila de Zaragoza 2017:

http://internet.contenidos.inegi.org.mx/contenidos/Productos/prod_serv/contenidos/espanol/bvinegi/productos/nueva_estruc/anuarios_2017/702825095406.pdf

Población afiliada a servicios de salud- 2020

Nacional	Coahuila	Región Sureste
	2,540,708	901,324

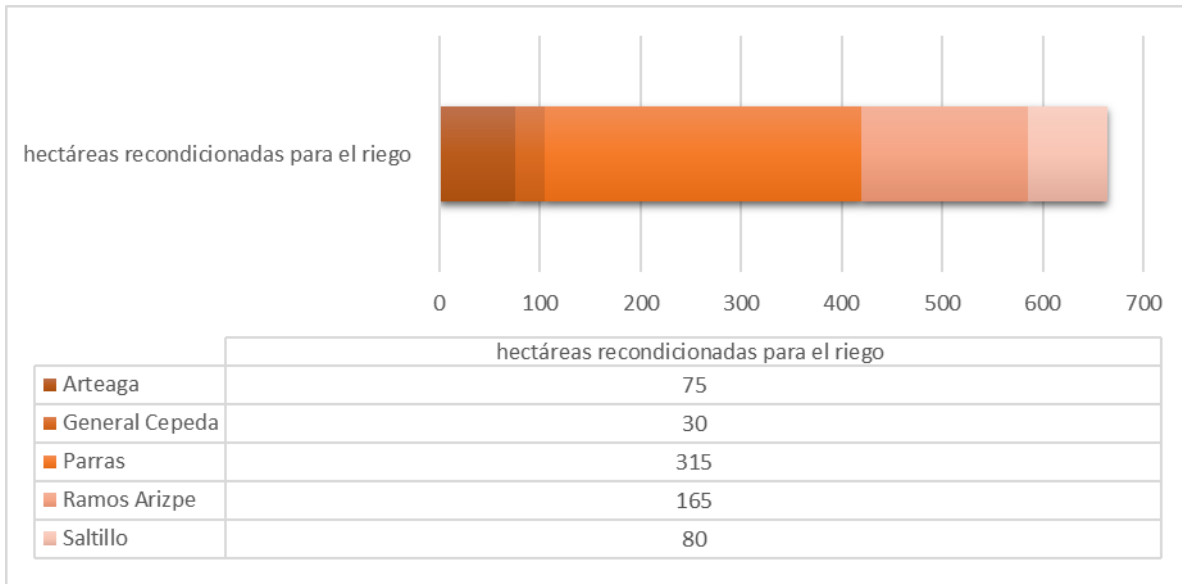


INEGI Censo 2020: <https://www.inegi.org.mx/programas/ccpv/2020/#Microdatos>

Desarrollo Rural

Hectáreas reacondicionadas para el riego - 2015

Nacional	Coahuila	Región Sureste
	2045	665

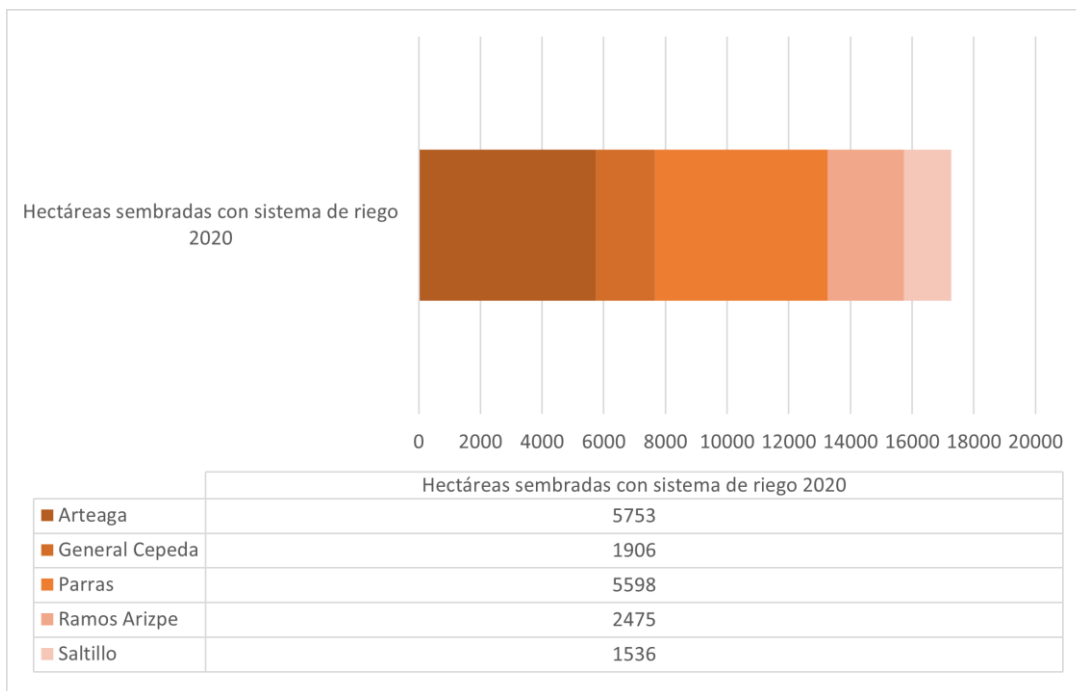


INEGI: Anuario estadístico y Geográfico de Coahuila de Zaragoza 2017:

http://internet.contenidos.inegi.org.mx/contenidos/Productos/prod_serv/contenidos/espanol/bvinegi/productos/nueva_estruc/anuarios_2017/702825095406.pdf

Hectáreas sembradas con sistema de riego 2020

Nacional	Coahuila	Región Sureste
18,125,443	131,483	17,268



SIAP 2020: <http://infosiap.siap.gob.mx/gobmx/datosAbiertos.php>

Centros de apoyo al Desarrollo Rural (CADER) SADER 2020

Nacional	Coahuila	Región Sureste
713	20	4

Arteaga	General Cepeda	Parras	Ramos Arizpe	Saltillo
1	0	1	1	1

SIAP 2020: <http://infosiap.siap.gob.mx/gobmx/datosAbiertos.php>

Autorizaciones vigentes de aprovechamiento forestal de recursos maderables - 2021

Nacional	Coahuila	Región Sureste
	2	S/D

Sistema Nacional de Información Forestal CONAFOR : https://snif.cnf.gob.mx/produccion_y_productividad/

Autorizaciones vigentes de aprovechamiento forestal de recursos no maderables - 2021

Nacional	Coahuila	Región Sureste
2,150	181	s/D

Sistema Nacional de Información Forestal CONAFOR : https://snif.cnf.gob.mx/produccion_y_productividad/

Superficie afectada por plaga forestal en hectáreas

Nacional	Coahuila	Región Sureste
45,700	773	s/D

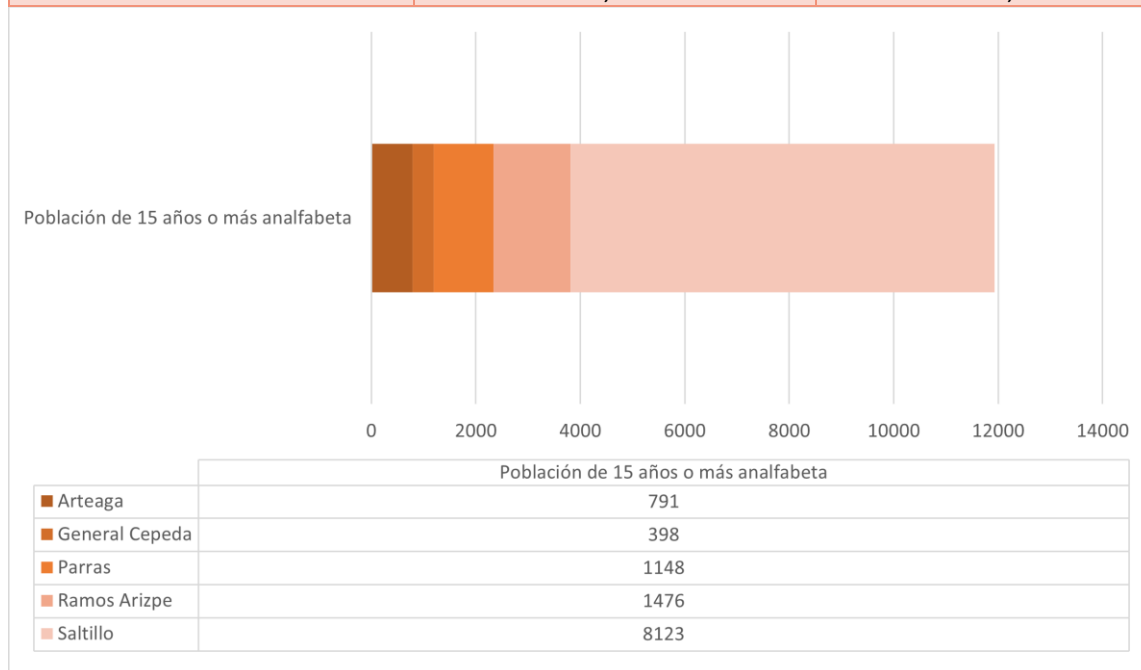
Sistema Nacional de Información Forestal CONAFOR

<http://sivicoff.cnf.gob.mx/ContenidoPublico/Estadisticas%20nacionales%20de%20afectacion/Reporte%20Nacional%20de%20Plagas%20Forestales%20Enero-Sep%202022.pdf>

Educación, Ciencia y Tecnología

Población analfabeta mayor de 15 años – 2020

Nacional	Coahuila	Región Sureste
	38,606	11,936



INEGI Censo 2020: <https://www.inegi.org.mx/programas/ccpv/2020/#Microdatos>

Grado promedio de escolaridad – 2020

Nacional	Coahuila	Región Sureste
----------	----------	----------------

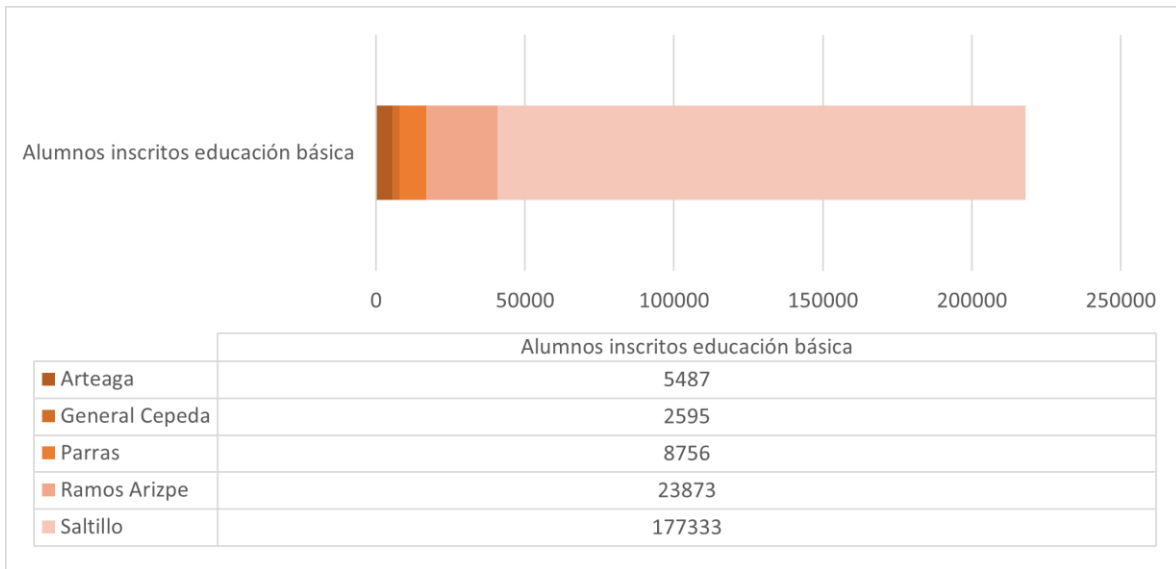
	10.43	N/A
--	-------	-----

Municipios				
Arteaga	General Cepeda	Parras	Ramos Arizpe	Saltillo
9.9	8.54	9.57	10.32	10.87

INEGI Censo 2020: <https://www.inegi.org.mx/programas/ccpv/2020/#Microdatos>

Alumnos inscritos educación básica – 2020 -2021

Nacional	Coahuila	Región Sureste
22,787,282	510,447	218,044



Portal de Estadísticas Ejecutivas Secretaría de Educación Coahuila:

https://siecec.seducoahuila.gob.mx/dir_estadis_dash/paneles_ed_basica_20_21.php

Planta docente desde preescolar hasta media superior – 2017 a 2021

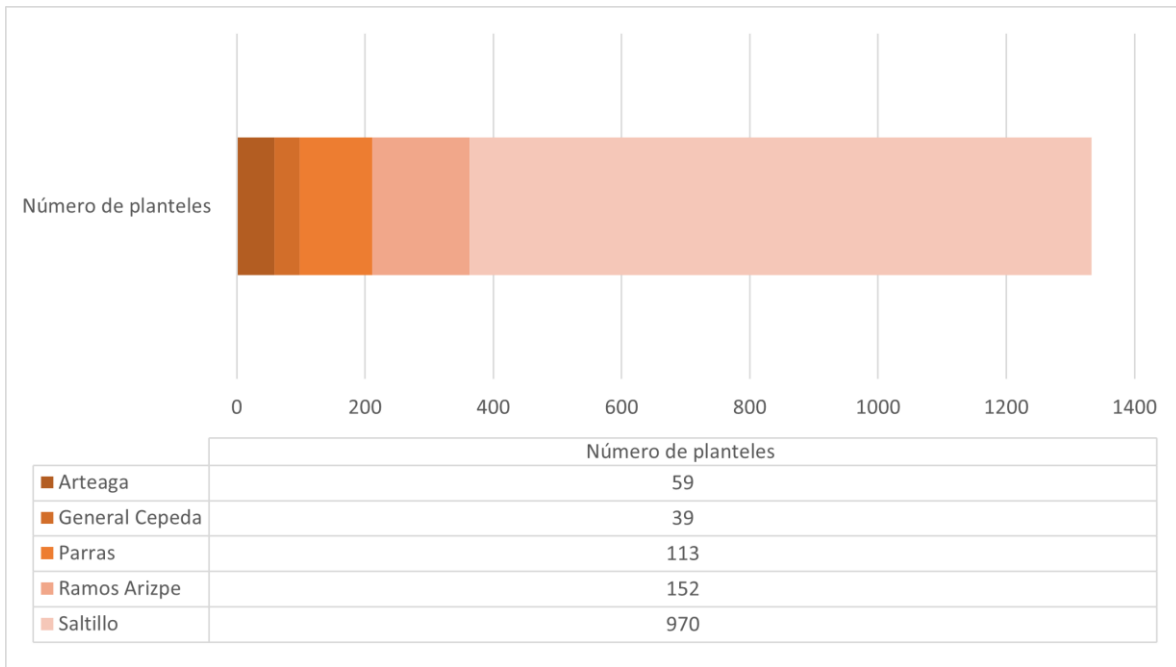
Nacional	Coahuila	Región Sureste
1,668,313	39,739	S/D

INEGI: Anuario Estadístico y Geográfico por entidad federativa 2021:

<https://www.inegi.org.mx/app/biblioteca/ficha.html?upc=889463904847>

Número de planteles educación básica – 2020 - 2021

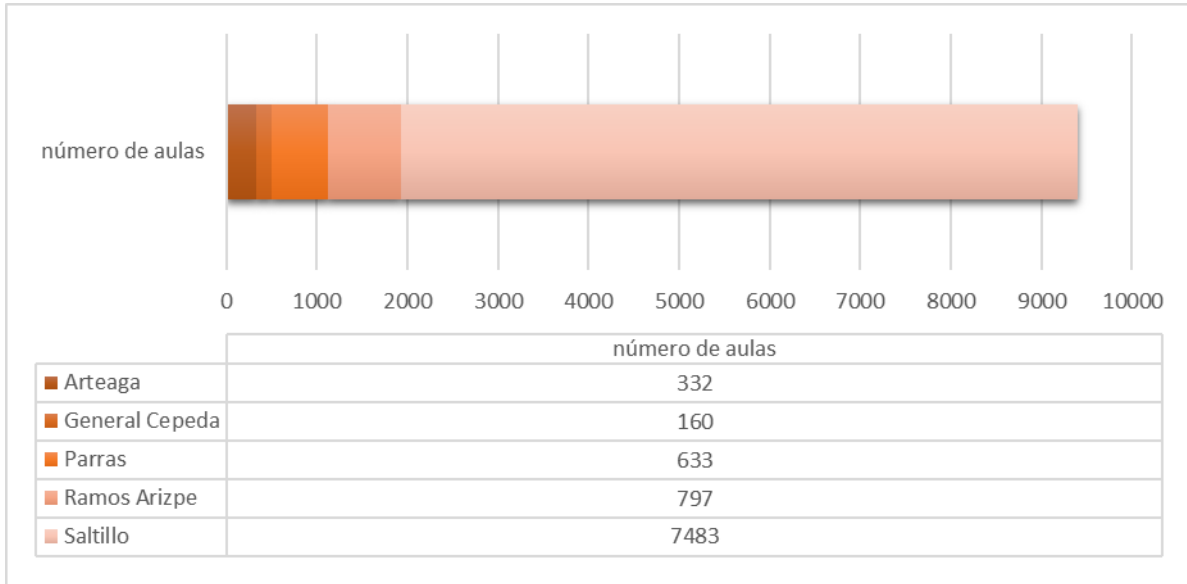
Nacional	Coahuila	Región Sureste
	4,033	1,333



Portal de Estadísticas Ejecutivas Secretaría de Educación Coahuila:
https://siecec.seducoahuila.gob.mx/dir_estadis_dash/paneles_ed_basica_20_21.php

Número de aulas – 2016

Nacional	Coahuila	Región Sureste
	29011	9405



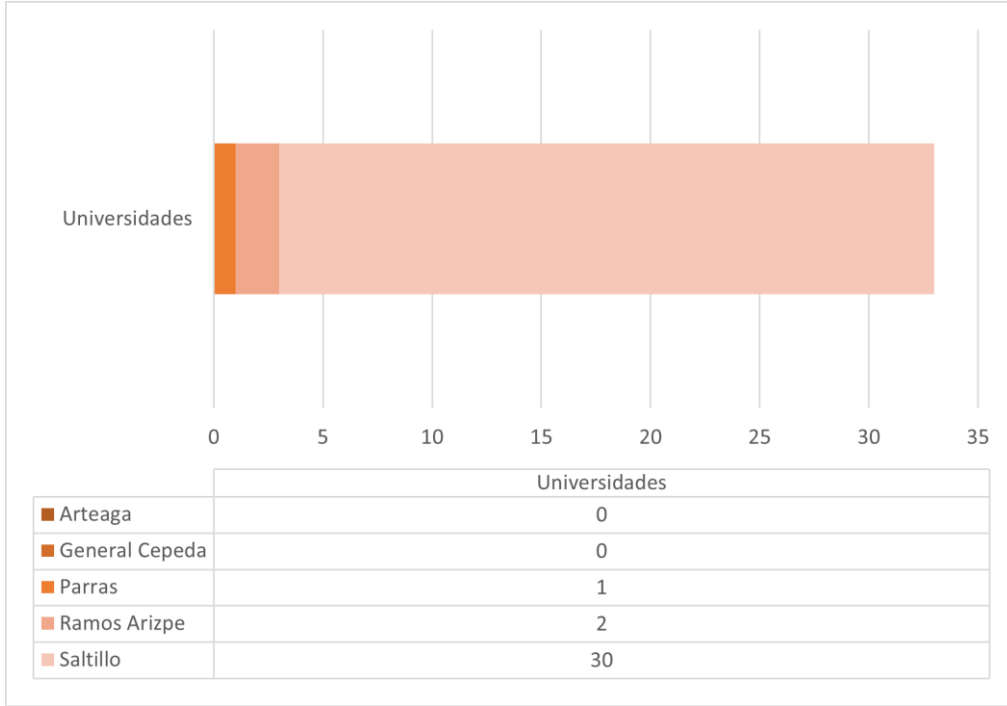
INEGI: Anuario estadístico y Geográfico de Coahuila de Zaragoza 2017:

http://internet.contenidos.inegi.org.mx/contenidos/Productos/prod_serv/contenidos/espanol/bvinegi/productos/nueva_estruc/anuarios_2017/702825095406.pdf

Universidades – 2022

Nacional	Coahuila	Región Sureste
----------	----------	----------------

3,069	90	33
--------------	-----------	-----------



Sistema de información cultural: https://sic.gob.mx/lista.php?table=universidad&disciplina=&estado_id=5

Total de alumnos educación media superior

Nacional	Coahuila	Región Sureste
	122,898	45,384

Municipios				
Arteaga	General Cepeda	Parras	Ramos Arizpe	Saltillo
1,184	621	1,854	3,272	38,453

Portal de Estadísticas Ejecutivas Secretaría de Educación Coahuila:
https://siecec.seducoahuila.gob.mx/dir_estadis_dash/paneles_ed_basica_20_21.php

Reducción de las desigualdades

Coeficiente de Gini 2020

Nacional	Coahuila	Región Sureste
0.450	0.393	N/A

Municipios				
Arteaga	General Cepeda	Parras	Ramos Arizpe	Saltillo
0.385	0.326	0.341	0.332	0.357

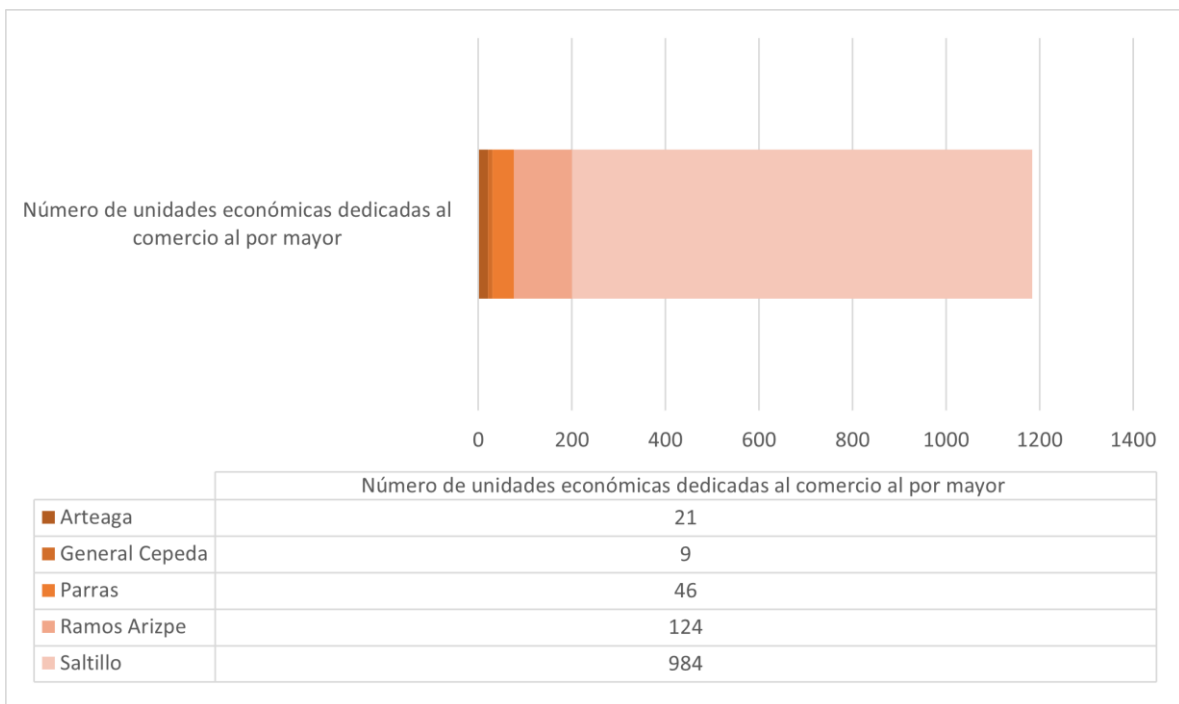
Coneval: https://www.coneval.org.mx/Medicion/Paginas/Cohesion_Social.aspx

Desarrollo económico, turismo y comercio

Comercios

Número de unidades económicas dedicadas al comercio al por mayor - 2022

Nacional	Coahuila	Región Sureste
	3,713	1093

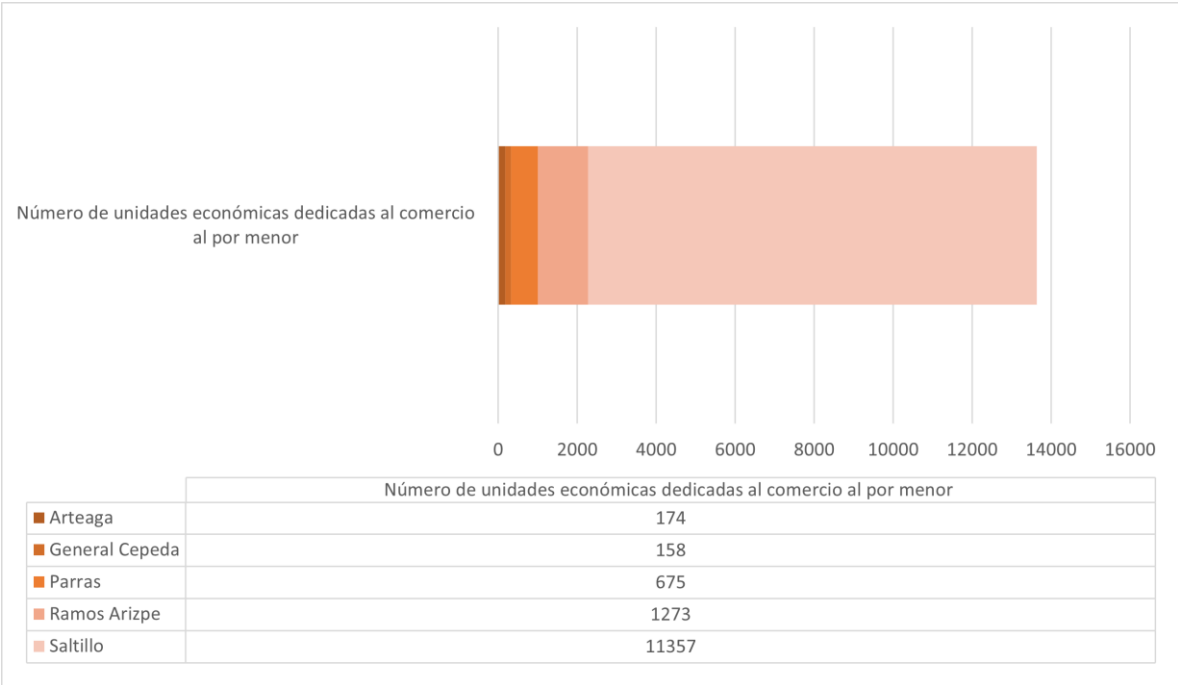


INEGI: DENU <https://www.inegi.org.mx/app/mapa/denu/>

Número de unidades económicas dedicadas al comercio al por menor – 2022

Nacional	Coahuila	Región Sureste
----------	----------	----------------

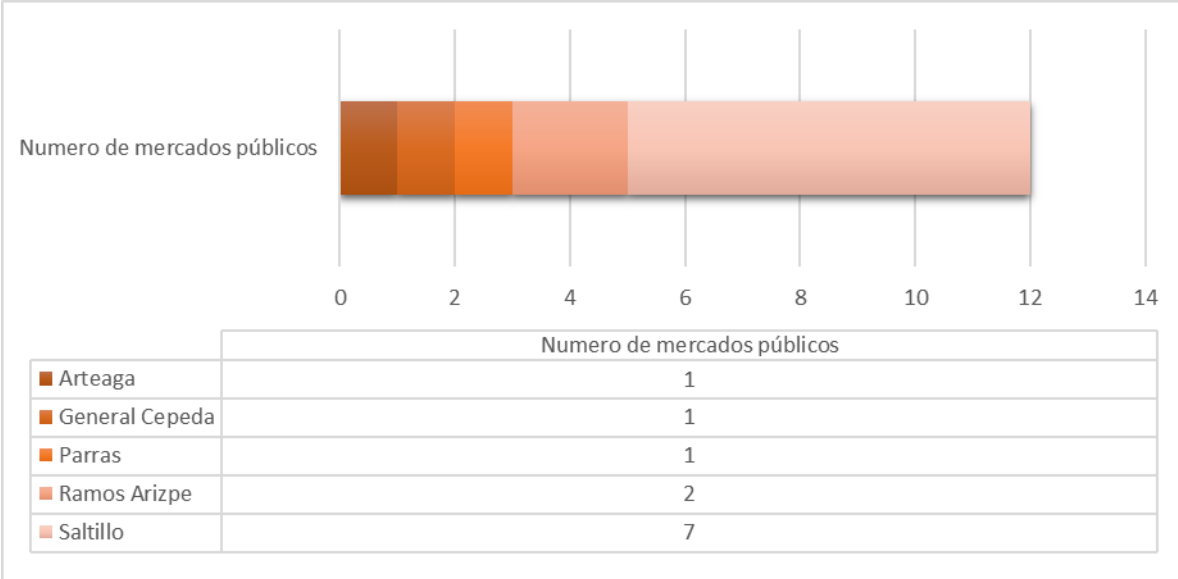
	42,367	13,637
--	--------	--------



INEGI: DENU <https://www.inegi.org.mx/app/mapa/denu/>

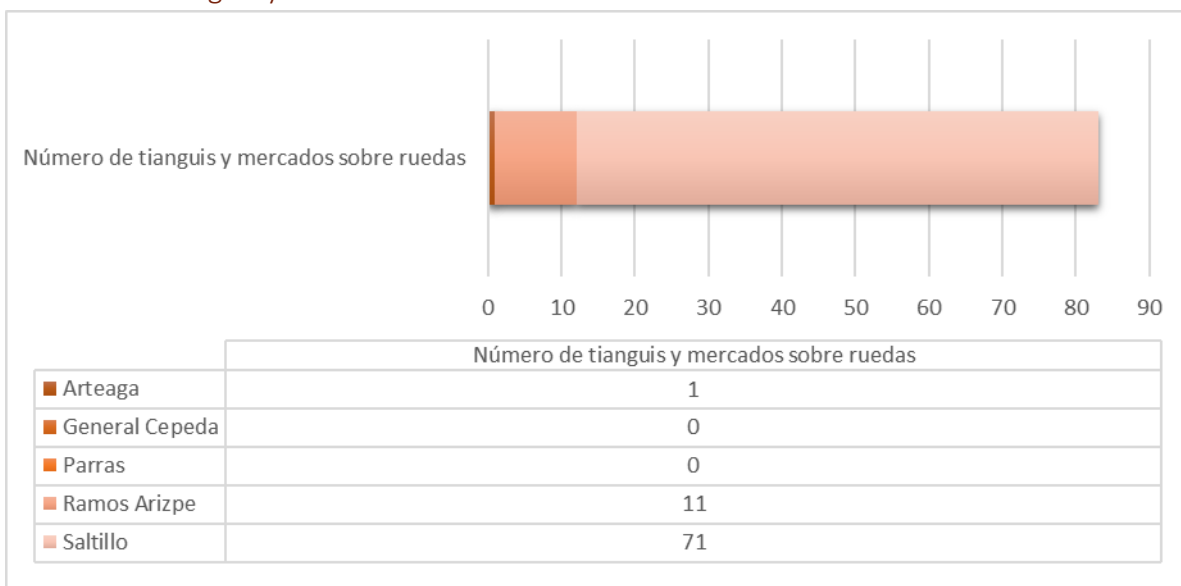
Mercados

Número de mercados públicos - 2019



Investigación propia basado de notas periodísticas y Google Maps

Número de tianguis y mercados sobre ruedas – 2019

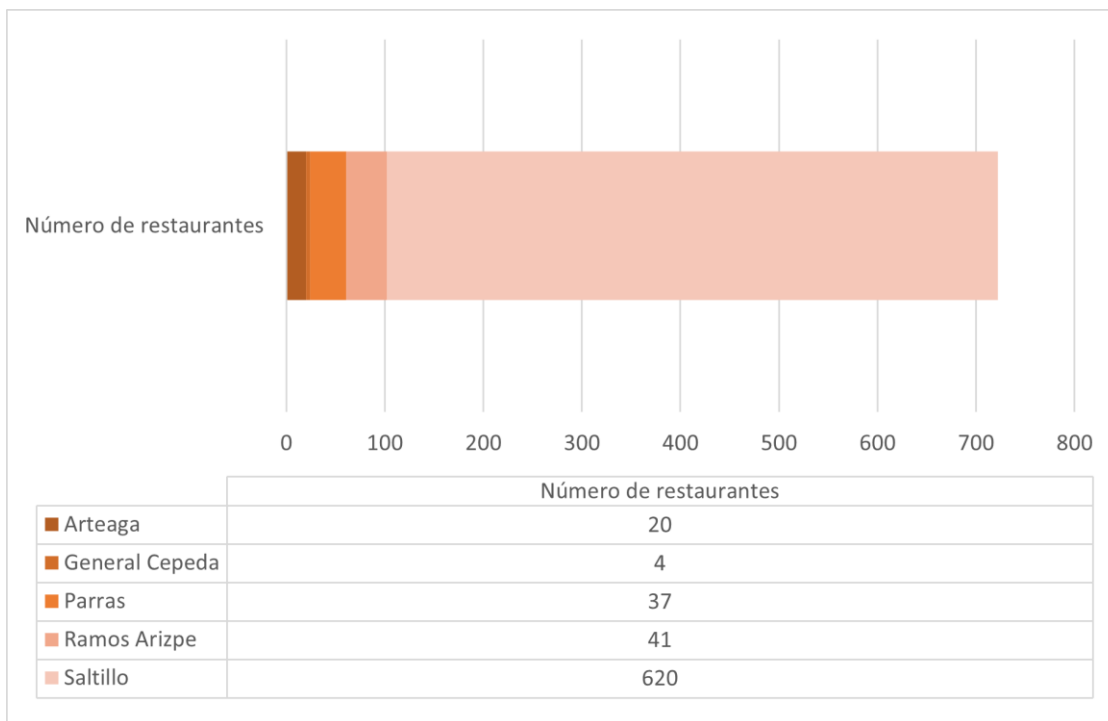


Investigación propia basado de notas periodísticas y Google Maps

Restaurantes

Número de restaurantes - 2020

Nacional	Coahuila	Región Sureste
82,540	2,267	722



INEGI: Anuario Estadístico y Geográfico por entidad federativa 2021:

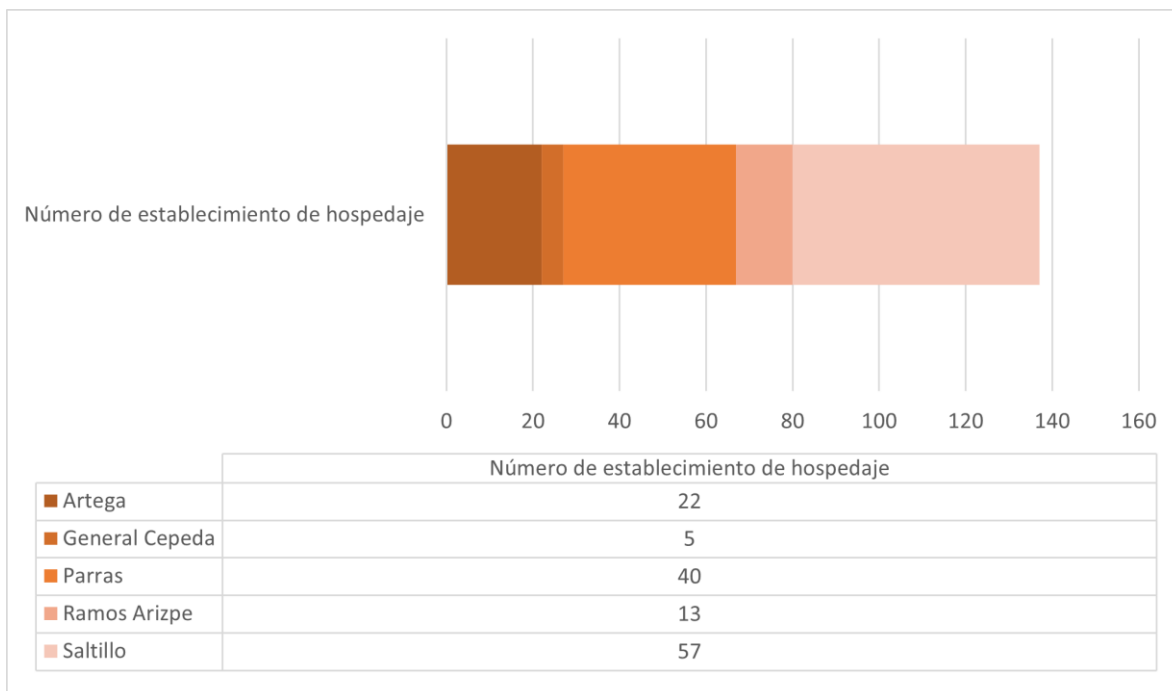
<https://www.inegi.org.mx/app/biblioteca/ficha.html?upc=889463904847>

Datatur Coahuila: https://www.datatur.sectur.gob.mx/ITxEF/ITxEF_COAH.aspx

Turismo

Número de establecimientos de hospedaje (Hoteles, moteles, cabañas y otros) - 2020

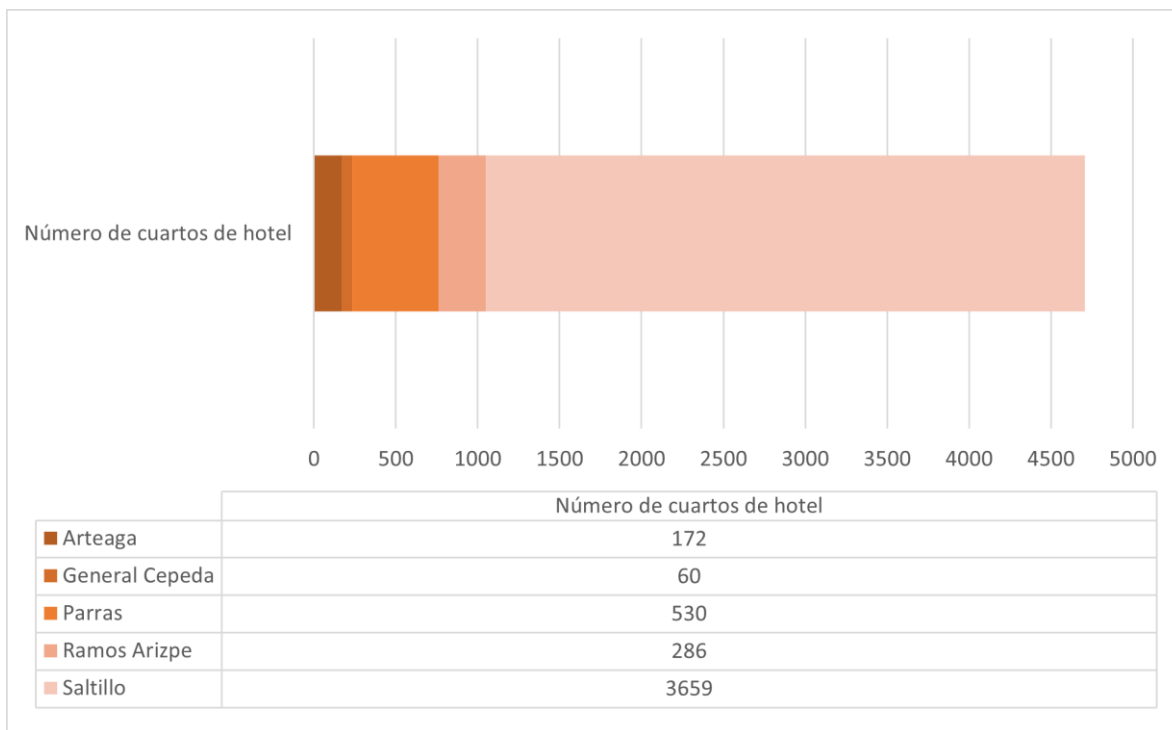
Nacional	Coahuila	Región Sureste
	470	137



Datatur Coahuila: https://www.datatur.sectur.gob.mx/ITxEF/ITxEF_COAH.aspx

Número de cuartos de hotel - 2020

Nacional	Coahuila	Región Sureste
	14,330	4,707



Datatur Coahuila: https://www.datatur.sectur.gob.mx/ITxEF/ITxEF_COAH.aspx

Llegada de turistas total anual 2021

Coahuila	
1,895,045	

Compendio Estadístico del Turismo en México 2021 : <http://www.datatur.sectur.gob.mx/SitePages/CompendioEstadistico.aspx>

Promedio de días de estadía - 2021

Coahuila	
1.5	

Compendio Estadístico del Turismo en México 2021 : <http://www.datatur.sectur.gob.mx/SitePages/CompendioEstadistico.aspx>

Llegada de turistas nacionales anual 2021

Coahuila	
1,632,668	

Compendio Estadístico del Turismo en México 2021: <http://www.datatur.sectur.gob.mx/SitePages/CompendioEstadistico.aspx>

Llegada de turistas extranjeros anual 2021

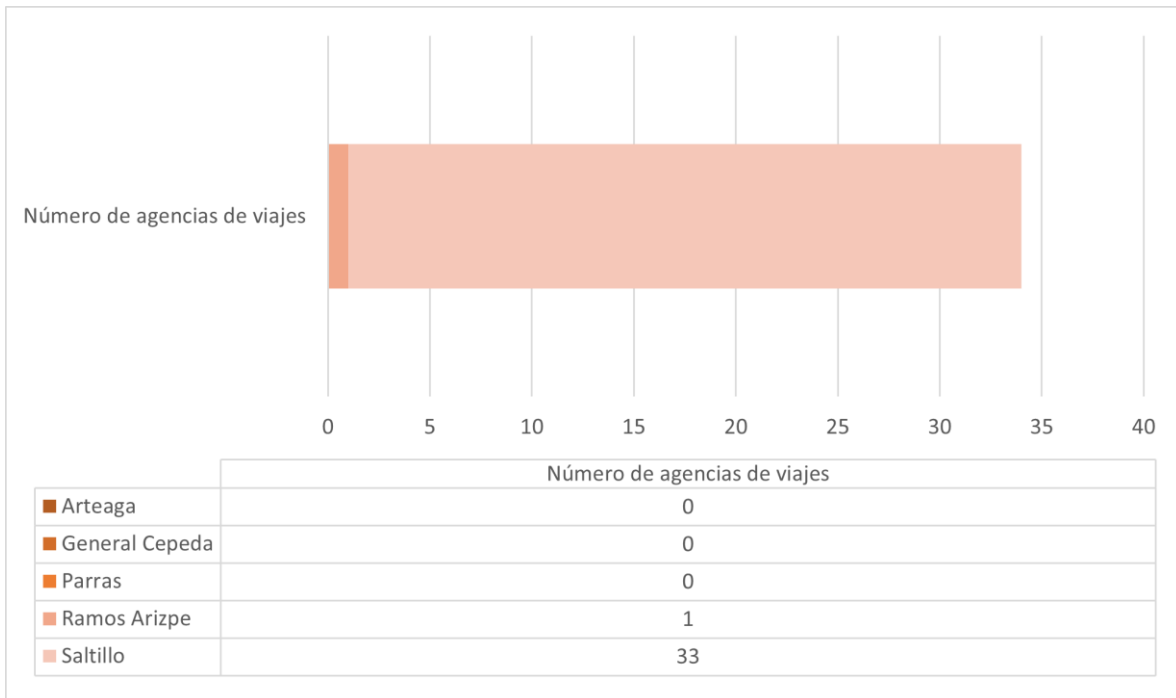
Coahuila	

262,378

Compendio Estadístico del Turismo en México 2021 : <http://www.datatur.sectur.gob.mx/SitePages/CompendioEstadistico.aspx>

Número de agencias de viajes - 2020

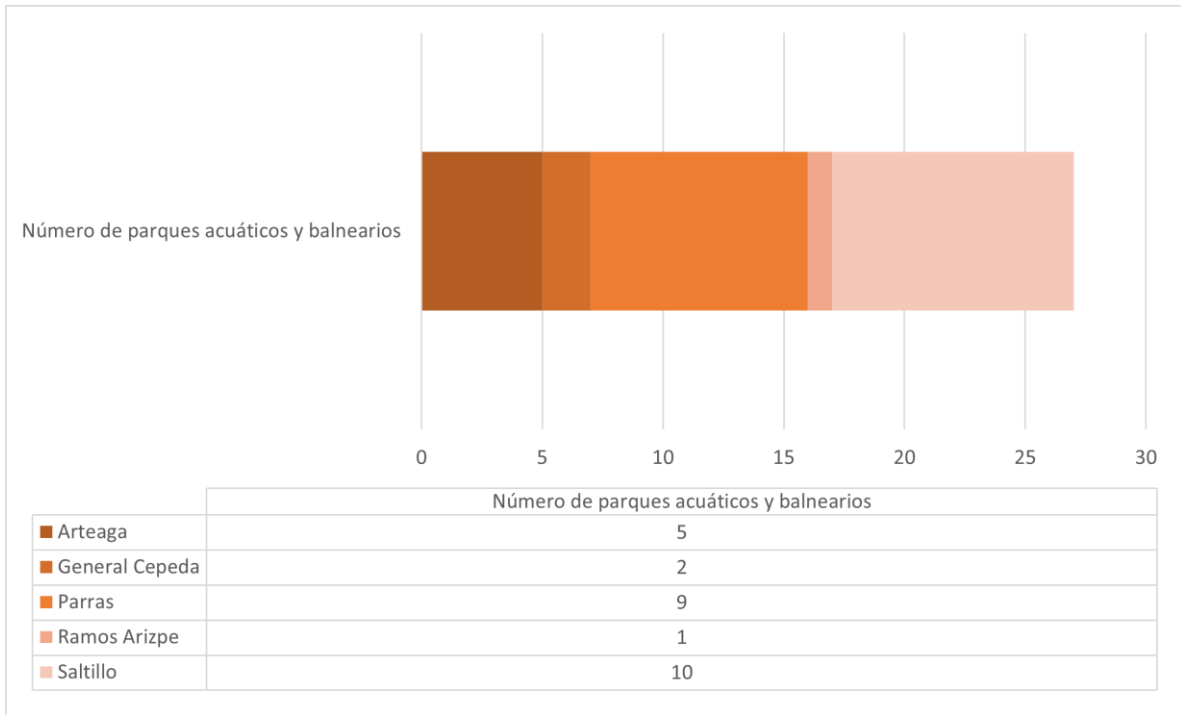
Nacional	Coahuila	Región Sureste
	105	34



Datatur Coahuila: https://www.datatur.sectur.gob.mx/ITxEF/ITxEF_COAH.aspx

Número de parques acuáticos y balnearios - 2020

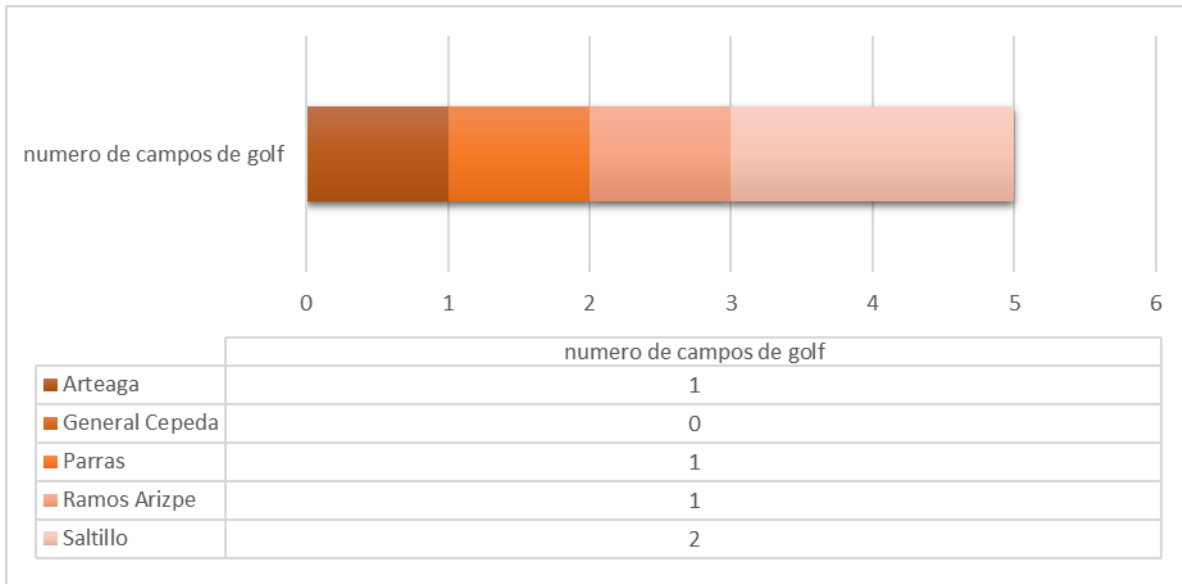
Nacional	Coahuila	Región Sureste
	92	27



Datatur Coahuila: https://www.datatur.sectur.gob.mx/ITxEF/ITxEF_COAH.aspx

Número de campos de golf - 2020

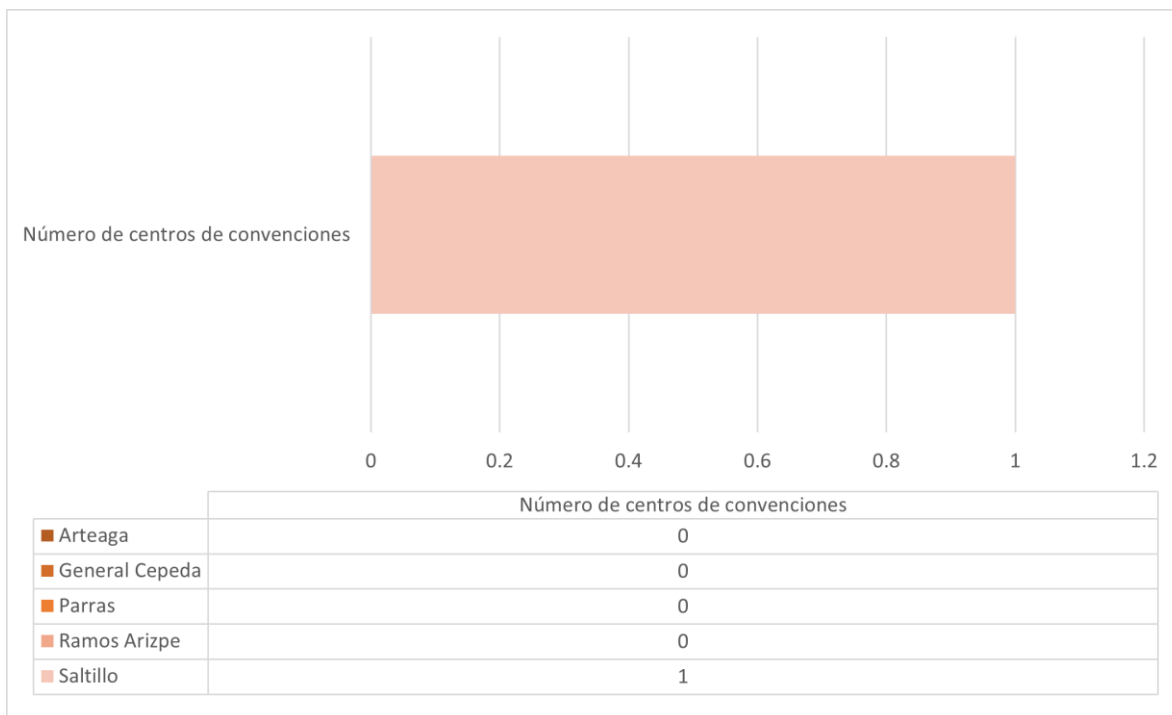
Nacional	Coahuila	Región Sureste
	10	5



Datatur Coahuila: https://www.datatur.sectur.gob.mx/ITxEF/ITxEF_COAH.aspx

Número de centros de convenciones - 2020

Nacional	Coahuila	Región Sureste
	2	1

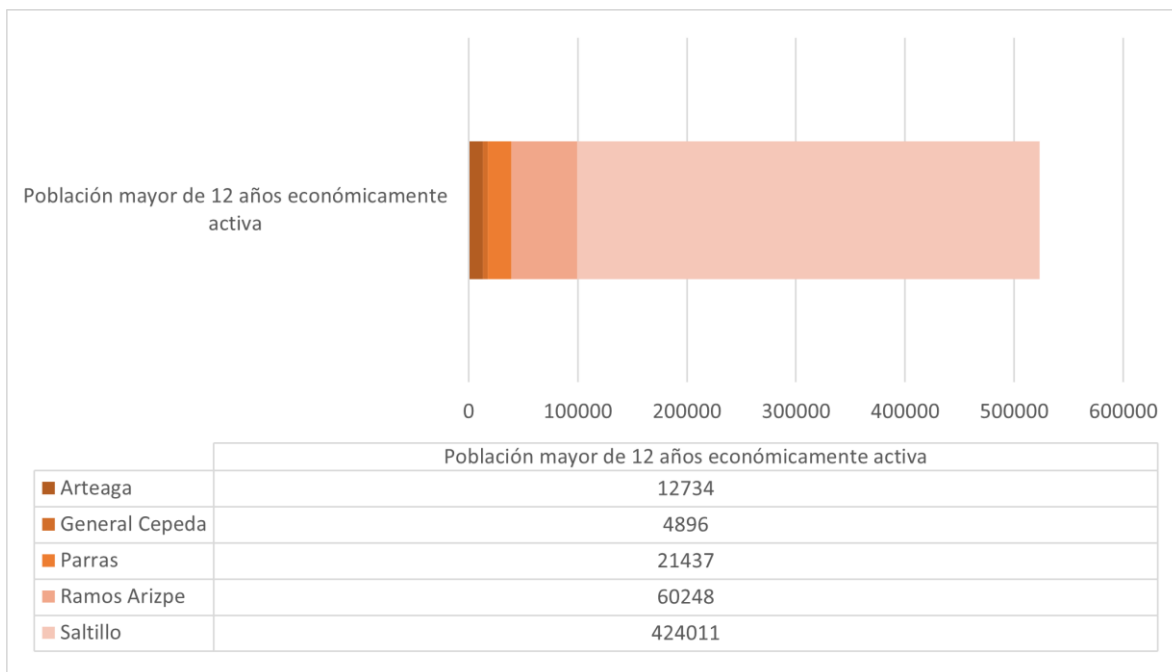


Datatur Coahuila: https://www.datatur.sectur.gob.mx/ITxEF/ITxEF_COAH.aspx

Empleo y Emprendedurismo

Porcentaje de la Población mayor de 12 años económicamente activa - 2020

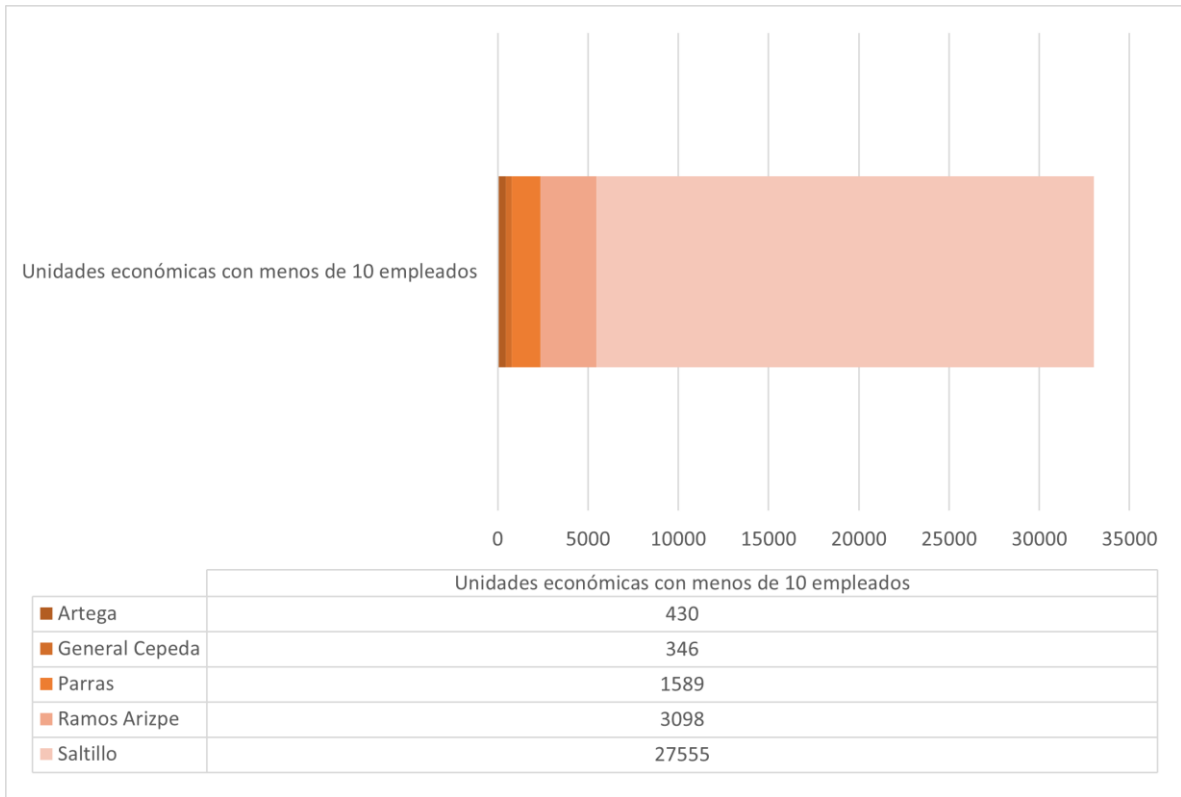
Nacional	Coahuila	Región Sureste
	1,484,935	523,326



INEGI Censo 2020: <https://www.inegi.org.mx/programas/ccpv/2020/#Microdatos>

Unidades económicas con menos de 10 empleados (microempresas) - 2022

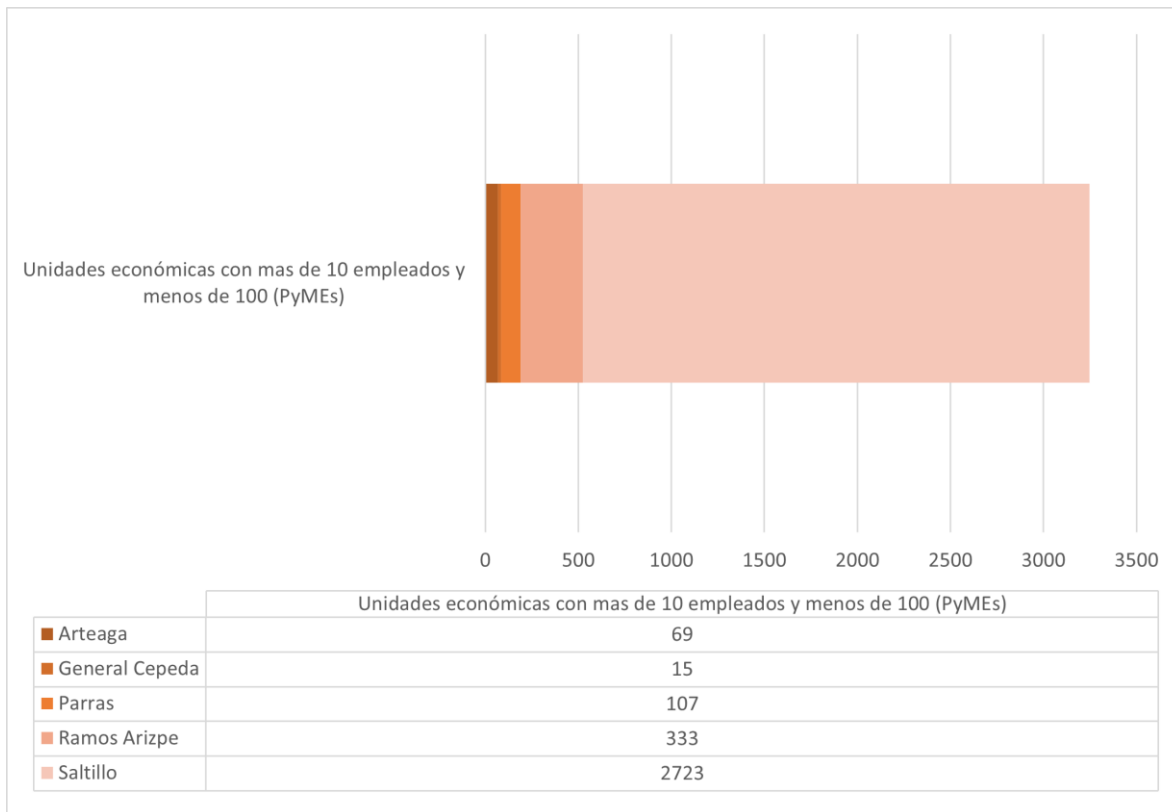
Nacional	Coahuila	Región Sureste
	103,710	33,018



INEGI: DENEU <https://www.inegi.org.mx/app/mapa/denue/>

Unidades económicas con más de 10 empleados y menos de 100 (PyMEs) - 2022

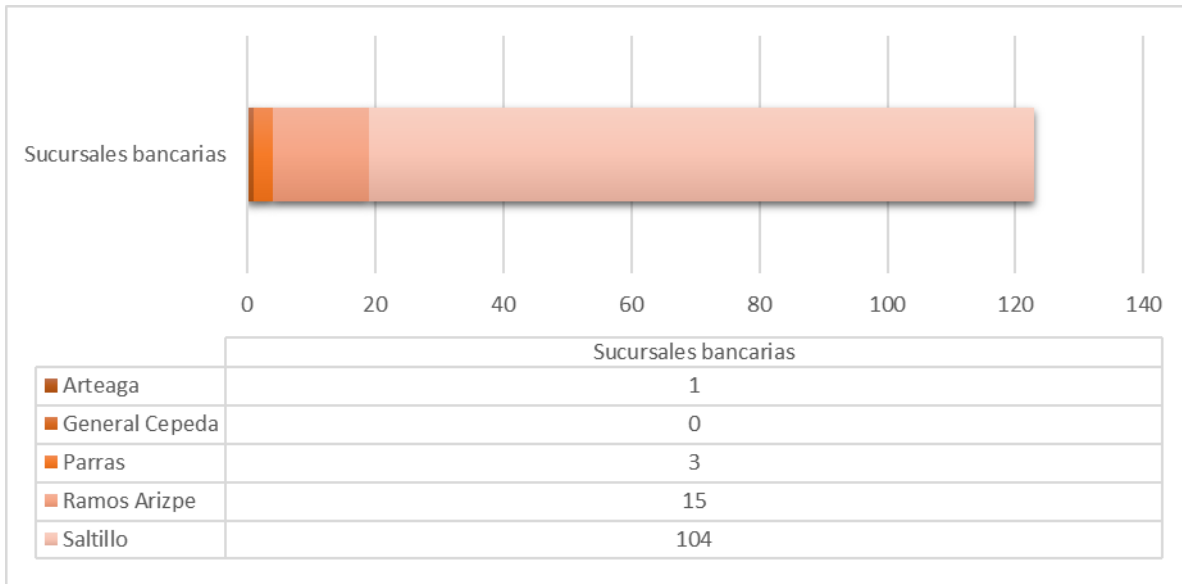
Nacional	Coahuila	Región Sureste
1	9,477	3,247



INEGI: DENEUE <https://www.inegi.org.mx/app/mapa/denue/>

Sucursales bancarias - 2017

Nacional	Coahuila	Región Sureste
	347	123



INEGI: Anuario estadístico y Geográfico de Coahuila de Zaragoza 2017 actualización:
<https://www.inegi.org.mx/app/biblioteca/ficha.html?upc=702825095406>

Industria y Competitividad

Porcentaje del PIB correspondiente a Industria manufacturera - 2017

Nacional	Coahuila	Región Sureste
	38.91%	58.17%

INEGI: PIB estatal por actividad económica <https://www.inegi.org.mx/app/tmp/tabuladoscn/default.html?tema=PIBE>

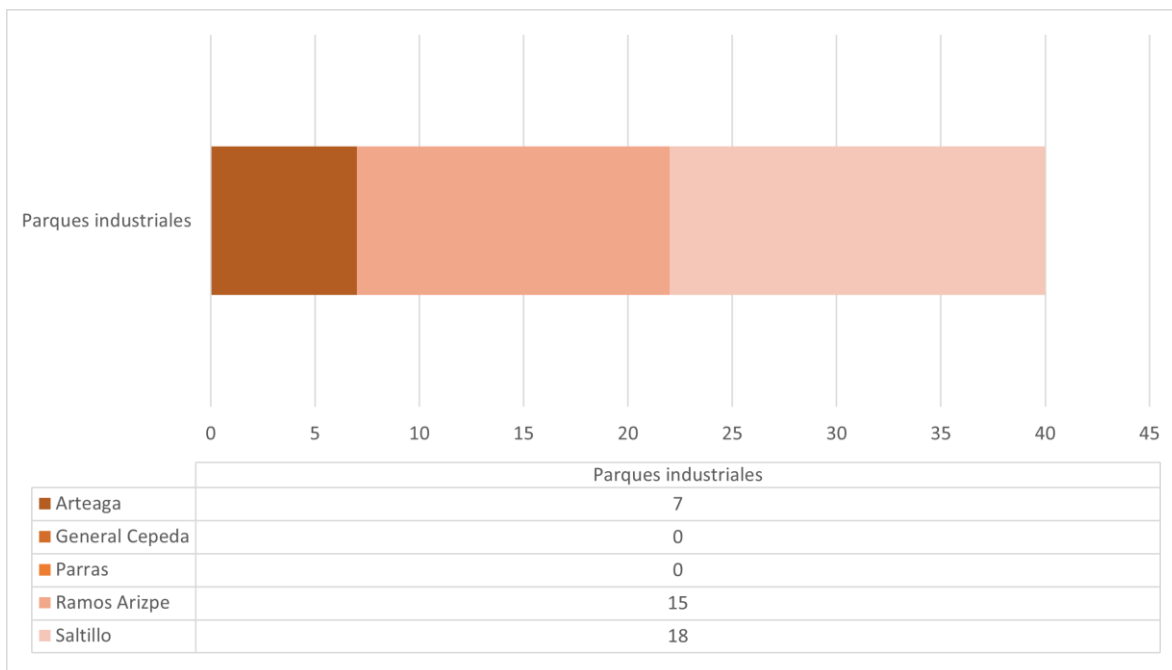
Valor de las exportaciones de la industria manufacturera en miles de dólares – 2017

Nacional	Coahuila	Región Sureste
	37,592,973	

INEGI: Anuario estadístico y Geográfico de Coahuila de Zaragoza 2017:
http://internet.contenidos.inegi.org.mx/contenidos/Productos/prod_serv/contenidos/espanol/bvinegi/productos/nueva_estruc/anuarios_2017/702825095406.pdf

Parques industriales - 2020

Nacional	Coahuila	Región Sureste
	82	40



Secretaría de economía del estado de Coahuila: <http://www.seccoahuila.gob.mx/parques1.htm>

Innovación

Centros de investigación de CONACYT - 2022

Nacional	Coahuila	Región Sureste
	2	2

1. Cominsa Corporación Mexicana de Investigación en Materiales, S.A. de C.V.
2. CIQA Centro de Investigación en Química Aplicada

<https://conacyt.mx/cpi/>

Patentes solicitadas - 2021

Nacional	Coahuila	Región Sureste
2,822	84	

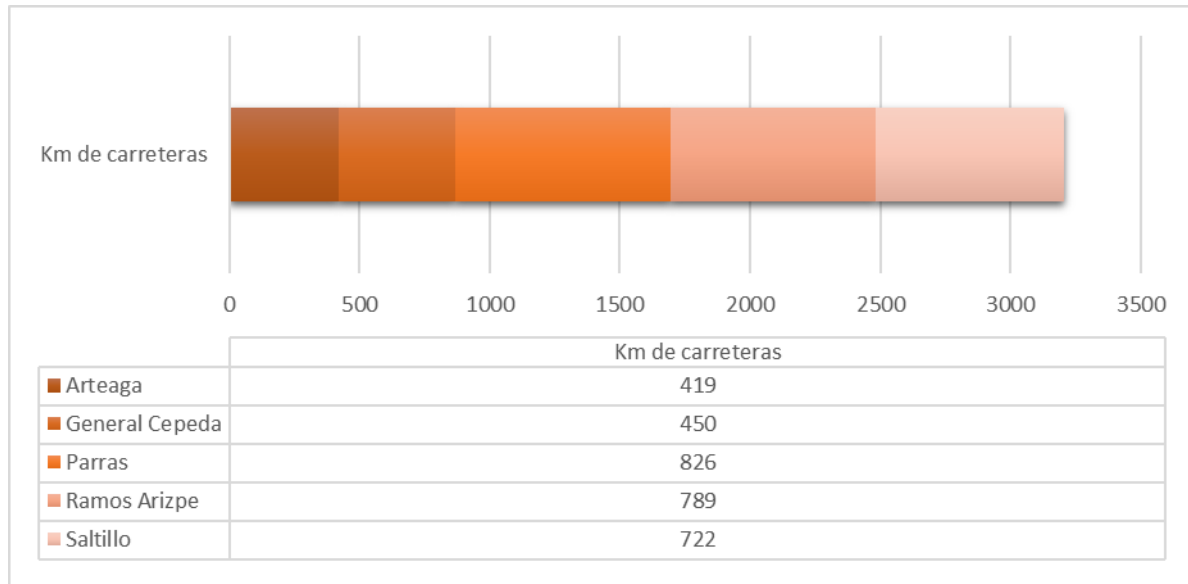
INEGI: Anuario Estadístico y Geográfico por entidad federativa 2021:

<https://www.inegi.org.mx/app/biblioteca/ficha.html?upc=889463904847>

Infraestructura para la productividad

Km de carreteras – 2017 - 2020

Nacional 2020	Coahuila 2020	Región Sureste 2017
323,065	8,411	3206



INEGI: Anuario Estadístico y Geográfico por entidad federativa 2021:

<https://www.inegi.org.mx/app/biblioteca/ficha.html?upc=889463904847>

INEGI: Anuario estadístico y Geográfico de Coahuila de Zaragoza 2017:

http://internet.contenidos.inegi.org.mx/contenidos/Productos/prod_serv/contenidos/espanol/bvinegi/productos/nueva_estruc/anuarios_2017/702825095406.pdf

Km de vías de ferrocarril - 2020

Nacional	Coahuila	Región Sureste
26,655	2,218	S/D

INEGI: Anuario Estadístico y Geográfico por entidad federativa 2021:

<https://www.inegi.org.mx/app/biblioteca/ficha.html?upc=889463904847>

Ciudades inteligentes

Iniciativas de ciudades inteligentes - 2019

Municipios				
Arteaga	General Cepeda	Parras	Ramos Arizpe	Saltillo
				2019, en colaboración con la sociedad Fraunhofer bajo el programa "Morgenstadt"

<https://www.milenio.com/estados/salttillo-sera-ciudad-inteligente-con-ayuda-de-alemania>

<https://salttillo.gob.mx/web/salttillo-sera-la-ciudad-inteligente-y-sustentable-del-futuro-en-mexico/#:~:text=Saltillo%20forma%20parte%20de%20la,Nuclear%20del%20Gobierno%20Federal%20Alem%C3%A1n>

Desarrollo urbano y medio ambiente

Planeación urbana y uso de suelo

% de superficie por uso de suelo y vegetación - 2017

Municipios				
Arteaga	General Cepeda	Parras	Ramos Arizpe	Saltillo
Bosque de conífera: 60%, Matorral 10%, pastizal 7%, uso agrícola 21%, área urbana 2%	Matorral: 73.9%, Uso agrícola 15%, bosques 9%, pastizal 2%, área urbana 0.1%	Matorral: 88.3%, Uso agrícola 5.3%, bosques 3.2%, pastizal 3%, área urbana 0.2%	Matorral: 88.4%, Uso agrícola 7.4%, bosques 4%, pastizal 0.1%, área urbana 0.1%	Matorral: 59.5%, Uso agrícola 12.5%, bosques 13.6%, pastizal 12%, área urbana 1.4%

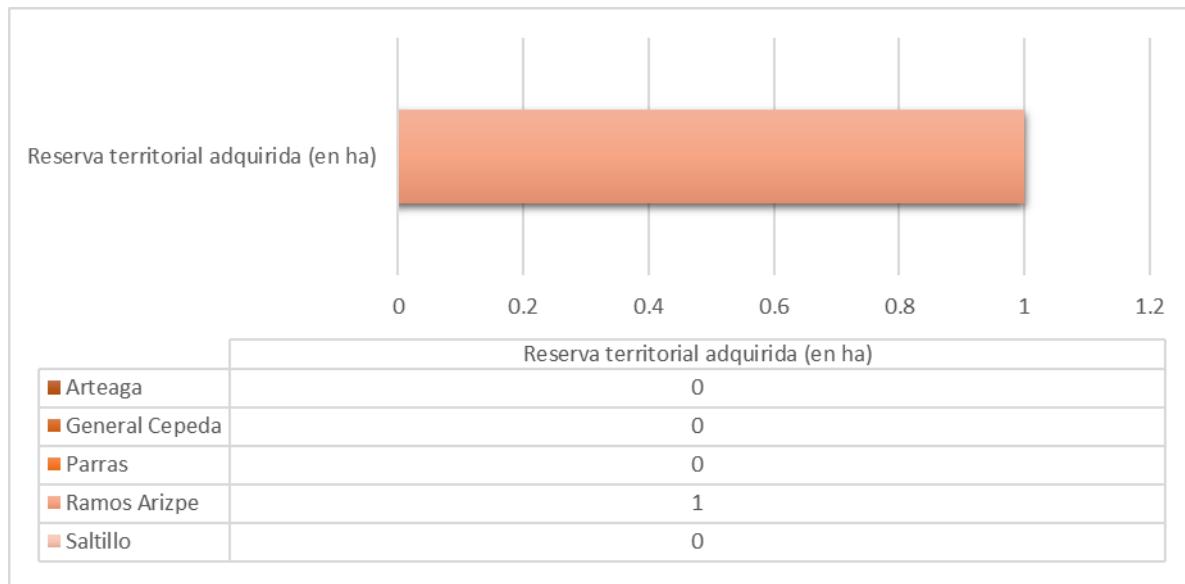
INEGI: Anuario estadístico y Geográfico de Coahuila de Zaragoza 2017:

http://internet.contenidos.inegi.org.mx/contenidos/Productos/prod_serv/contenidos/espanol/bvinegi/productos/nueva_estruc/anuarios_2017/702825095406.pdf

Reservas territoriales

Reserva territorial adquirida (en ha) – 2017

Nacional	Coahuila	Región Sureste
	59	1



INEGI: Anuario estadístico y Geográfico de Coahuila de Zaragoza 2017:

http://internet.contenidos.inegi.org.mx/contenidos/Productos/prod_serv/contenidos/espanol/bvinegi/productos/nueva_estruc/anuarios_2017/702825095406.pdf

Transporte

Movilidad

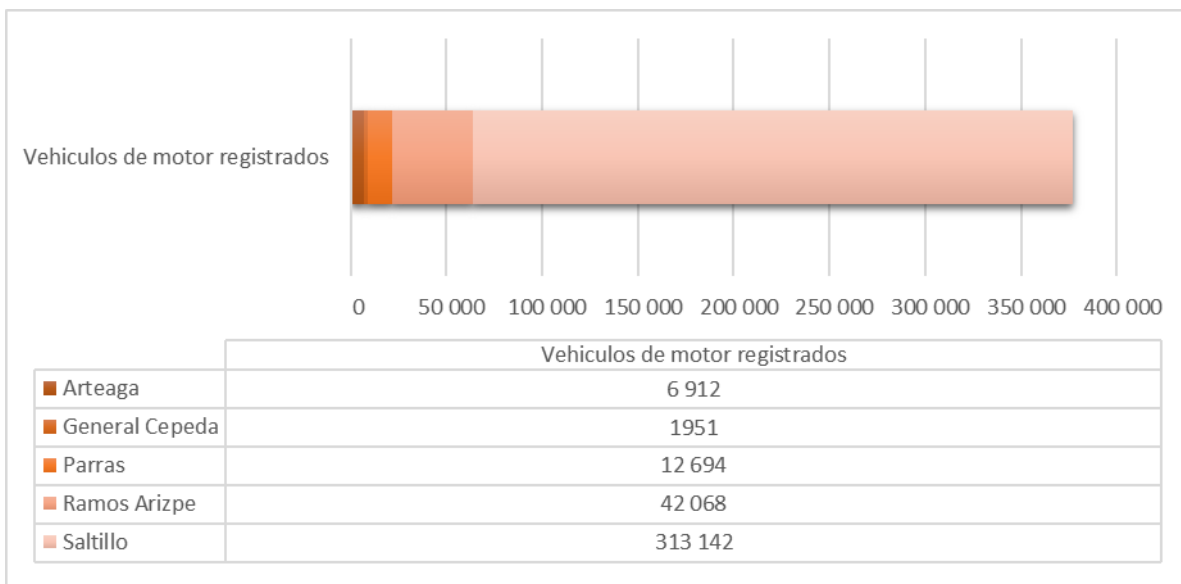
Km de ciclovía - 2017

Municipios				
Arteaga	General Cepeda	Parras	Ramos Arizpe	Saltillo
				34

Fuente: IMPLAN Saltillo

Vehículos de motor registrados – 2017 2020

Nacional 2020	Coahuila 2020	Región Sureste 2017
15,611,916	334,131	376,767

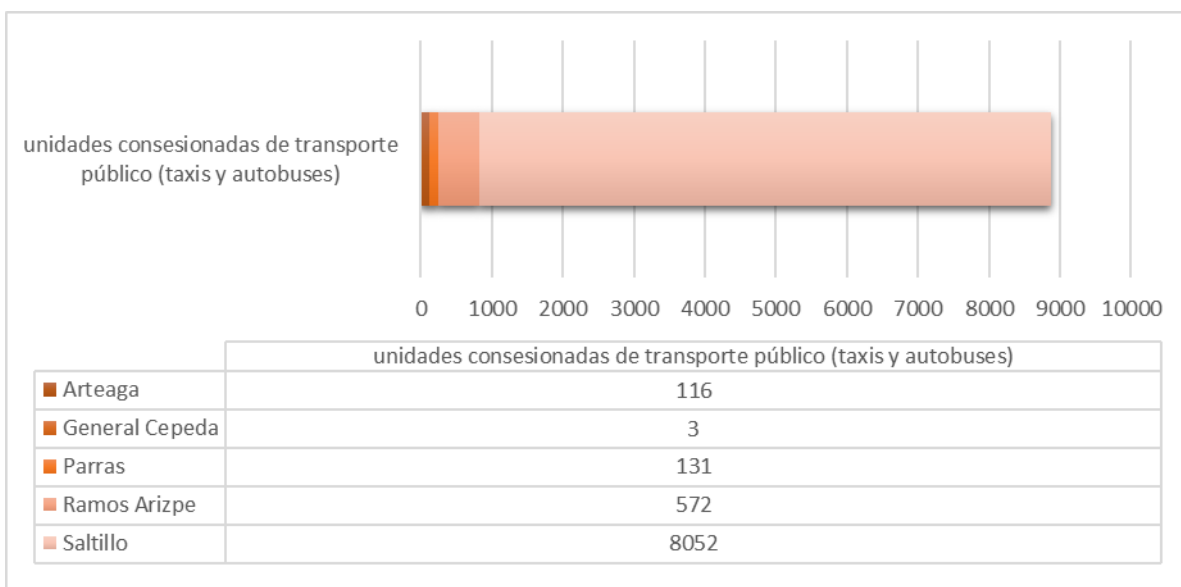


INEGI: Anuario Estadístico y Geográfico por entidad federativa 2021:
<https://www.inegi.org.mx/app/biblioteca/ficha.html?upc=889463904847>

INEGI: Anuario estadístico y Geográfico de Coahuila de Zaragoza 2017:
http://internet.contenidos.inegi.org.mx/contenidos/Productos/prod_serv/contenidos/espanol/bvinegi/productos/nueva_estruc/anuarios_2017/702825095406.pdf

Unidades concesionadas de transporte público (taxis y autobuses) - 2017

Nacional	Coahuila	Región Sureste
	19,485	8,874



INEGI: Anuario estadístico y Geográfico de Coahuila de Zaragoza 2017:
http://internet.contenidos.inegi.org.mx/contenidos/Productos/prod_serv/contenidos/espanol/bvinegi/productos/nueva_estruc/anuarios_2017/702825095406.pdf

Centros históricos

Declaratoria de Centro histórico

Municipios				
Arteaga	General Cepeda	Parras	Ramos Arizpe	Saltillo
1998, como "conjunto histórico de la ciudad de Arteaga, Coahuila"	2014, como "declaratoria como zona protegida al centro histórico de la ciudad de General Cepeda, Coahuila de Zaragoza"	1998 como "Decreto por el que se declara una Zona de Monumentos Históricos en la Ciudad Parras de la Fuente, Municipio Parras de la Fuente, Coahuila"	2008 como Reglamento de la Declaratoria para la Protección, Mejoramiento y Conservación del Centro Histórico de la Ciudad de Ramos Arizpe"	última actualización: 2013 bajo el "Reglamento del Centro Histórico, zonas e inmuebles protegidos del municipio de Saltillo, Coahuila"

Fuente: periódico Oficial del estado de Coahuila de Zaragoza

Obras publicas

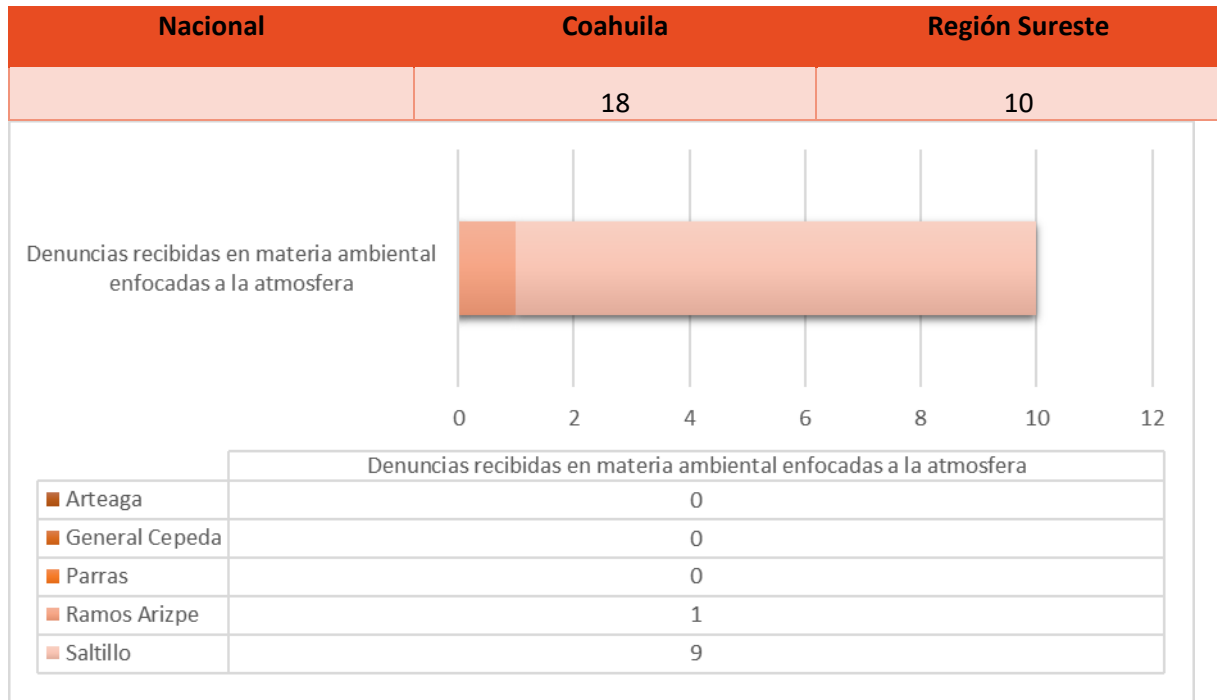
Presupuesto municipal destinado a obras públicas – 2022

Municipios				
Arteaga	General Cepeda	Parras	Ramos Arizpe	Saltillo
\$10,647,325	S/D	S/D	\$83,200,000	\$3,588,888,892.60

Leyes de Egresos de los Municipios de Arteaga, Ramos Arizpe y Saltillo, periódico Oficial del estado de Coahuila de Zaragoza

Calidad del aire

Denuncias recibidas en materia ambiental enfocadas a la atmosfera – 2017



INEGI: Anuario estadístico y Geográfico de Coahuila de Zaragoza 2017 actualización:

<https://www.inegi.org.mx/app/biblioteca/ficha.html?upc=702825095406>

Gestión de residuos

Eliminación de residuos (porcentaje de viviendas por tipo) – 2015

Nacional	Coahuila	Región Sureste
	recolección pública: 79.37, Basurero o contenedor: 14.42, Quema: 4.8, Entierro: 1.01	S/D

Municipios				
Arteaga	General Cepeda	Parras	Ramos Arizpe	Saltillo
recolección pública: 79.12 , Basurero o contenedor: 1.79 , Quema: 17.68 , Entierro: 1.34	recolección pública: 33.79, Basurero o contenedor: 2.01, Quema: 63.22, Entierro: 0.64	recolección pública: 74.62, Basurero o contenedor: 1.61, Quema: 22.03, Entierro: 1.66	recolección pública: 91.84, Basurero o contenedor: 0.76, Quema: 6.57, Entierro: 0.62	recolección pública: 97.59, Basurero o contenedor: 0.27, Quema: 1.85, Entierro: 0.12

INEGI, Encuesta intercensal 2015: <https://www.inegi.org.mx/programas/intercensal/2015/default.html?ps=Microdatos#Tabulados>

Sitios de disposición final – 2013

Nacional	Coahuila	Región Sureste
	38	5

Municipios				
Arteaga	General Cepeda	Parras	Ramos Arizpe	Saltillo
1. Tiradero a cielo abierto	1. Tiradero a cielo abierto	1. Tiradero a cielo abierto	1. Relleno sanitario	1. Relleno sanitario

<https://www.sema.gob.mx/SGA-RELLENOS-RES.html>

Agua y saneamiento

Plantas de tratamiento de aguas residuales industriales en operación – 2019

Nacional	Coahuila	Región Sureste
3,144	64	S/D

INEGI: Anuario Estadístico y Geográfico por entidad federativa 2021:

<https://www.inegi.org.mx/app/biblioteca/ficha.html?upc=889463904847>

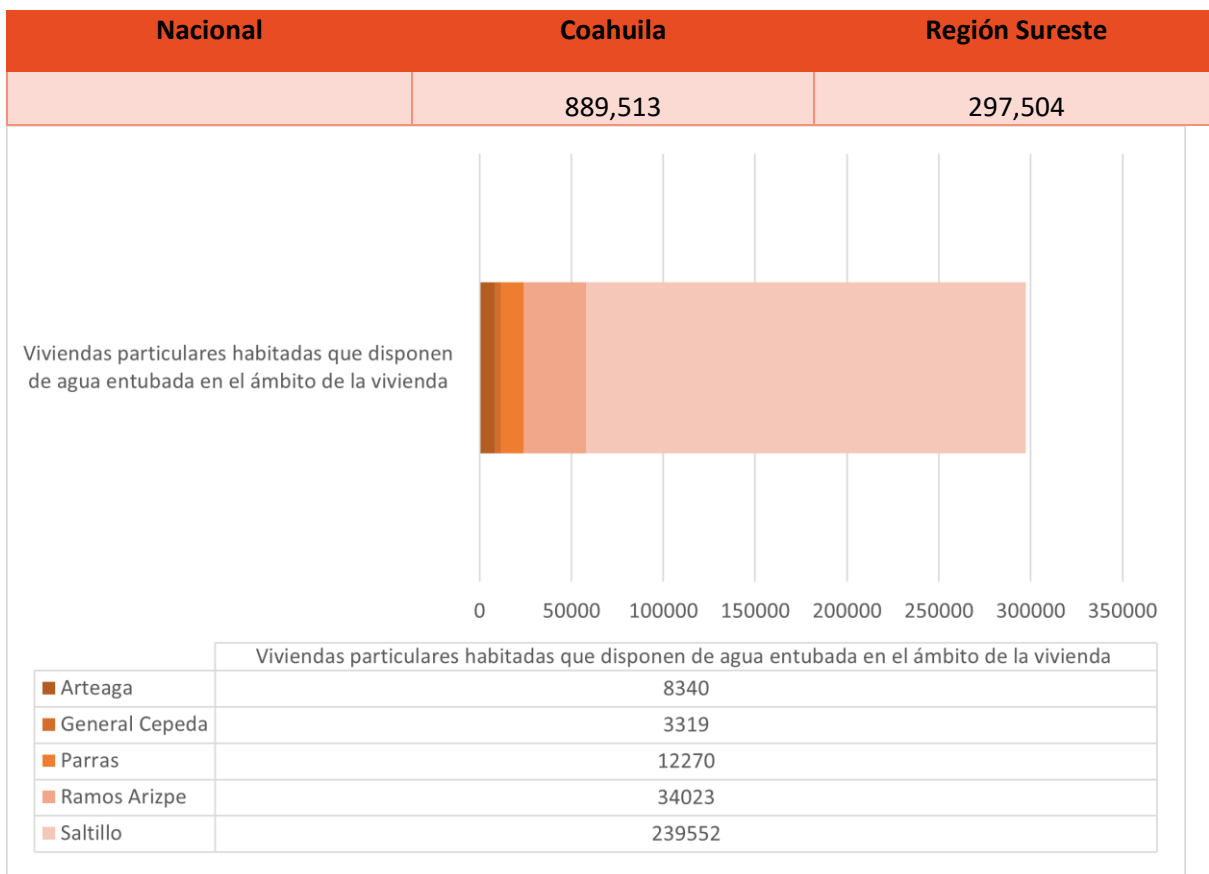
Plantas potabilizadoras de agua en operación – 2019

Nacional	Coahuila	Región Sureste
979	135	S/D

INEGI: Anuario Estadístico y Geográfico por entidad federativa 2021:

<https://www.inegi.org.mx/app/biblioteca/ficha.html?upc=889463904847>

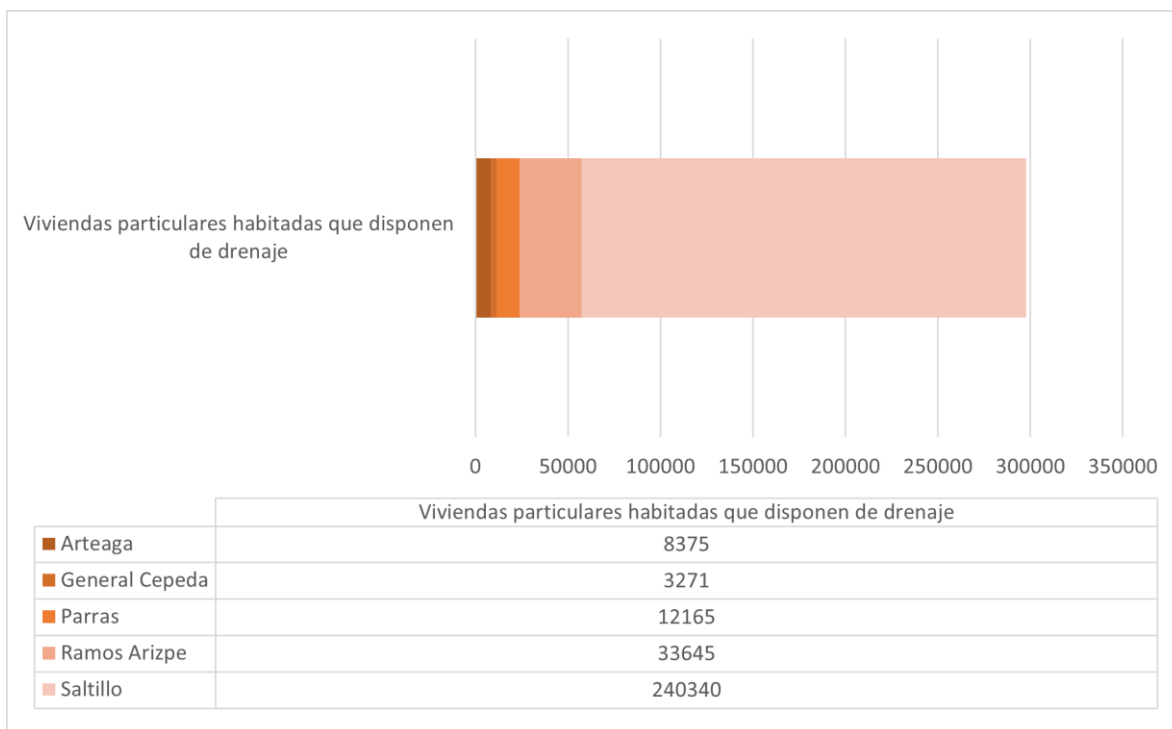
Viviendas particulares habitadas que disponen de agua entubada en el ámbito de la vivienda 2020



INEGI Censo 2020: <https://www.inegi.org.mx/programas/ccpv/2020/#Microdatos>

Viviendas particulares habitadas que disponen de drenaje 2020

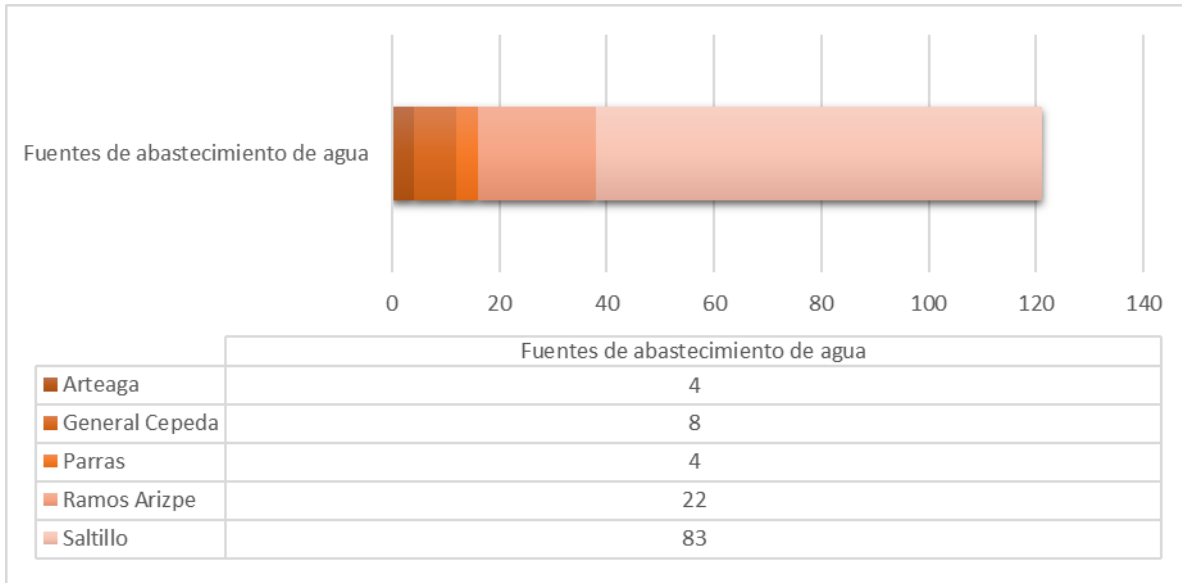
Nacional	Coahuila	Región Sureste
	886,984	297,796



INEGI Censo 2020: <https://www.inegi.org.mx/programas/ccpv/2020/#Microdatos>

Fuentes de abastecimiento de agua – 2017

Nacional	Coahuila	Región Sureste
	369	121

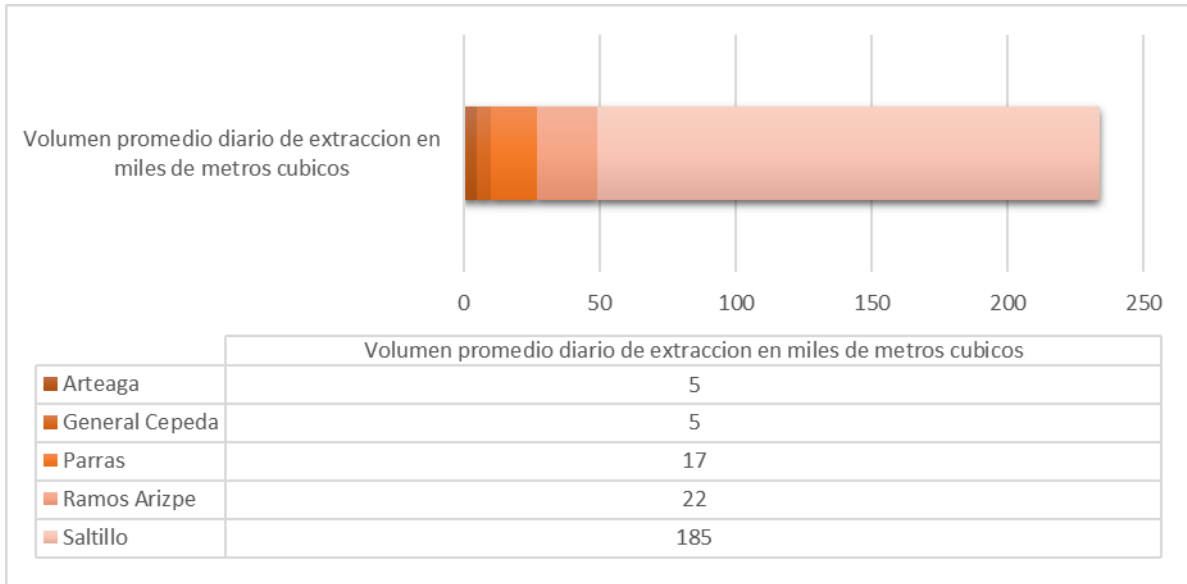


INEGI: Anuario estadístico y Geográfico de Coahuila de Zaragoza 2017 actualización:
<https://www.inegi.org.mx/app/biblioteca/ficha.html?upc=702825095406>

Volumen promedio diario de extracción en miles de metros cúbicos – 2017

Nacional	Coahuila	Región Sureste
----------	----------	----------------

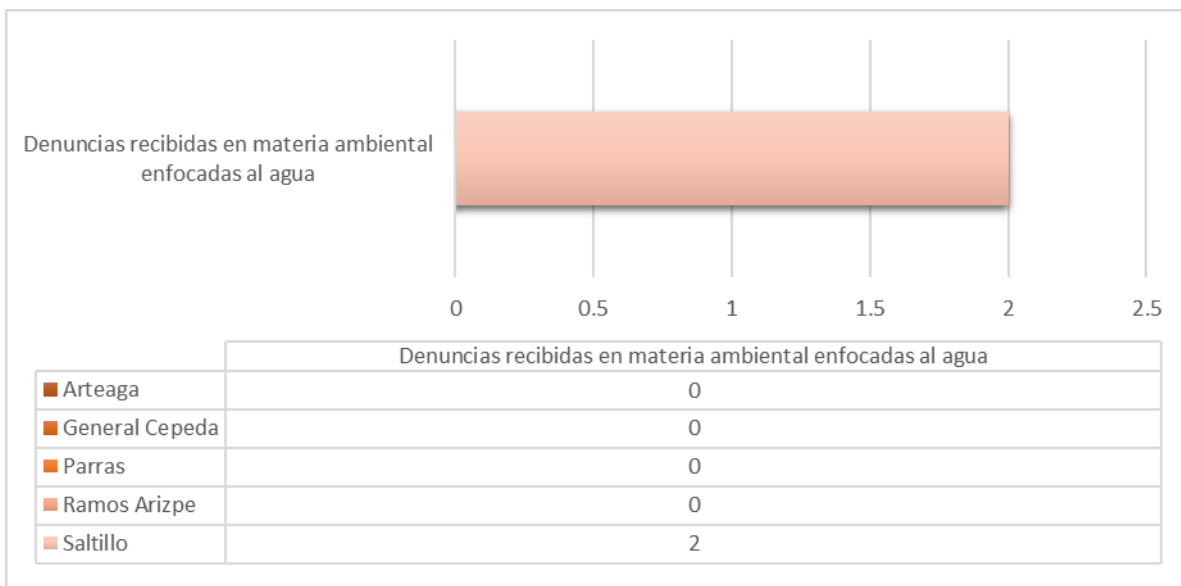
	920	234
--	-----	-----



INEGI: Anuario estadístico y Geográfico de Coahuila de Zaragoza 2017 actualización:
<https://www.inegi.org.mx/app/biblioteca/ficha.html?upc=702825095406>

Denuncias recibidas en materia ambiental enfocadas al agua – 2017

Nacional	Coahuila	Región Sureste
	7	2



INEGI: Anuario estadístico y Geográfico de Coahuila de Zaragoza 2017 actualización:
<https://www.inegi.org.mx/app/biblioteca/ficha.html?upc=702825095406>

Animales domésticos

Leyes de protección a animales domésticos vigentes - 2022

Nacional	Coahuila	Región Sureste
	Si "Ley de Protección y Trato Digno a los Animales para el Estado de Coahuila de Zaragoza"	

Municipios				
Arteaga	General Cepeda	Parras	Ramos Arizpe	Saltillo
			Si "Reglamento de unidad de control y protección animal municipal Ramos Arizpe"	si "Reglamento de Control y Bienestar Animal del municipio de Saltillo"

Periódico Oficial del Estado de Coahuila

Programas de protección y cuidado animal - 2019

Nacional	Coahuila	Región Sureste

	Si "Programa de Cuidado y Protección de Animales de Compañía."	
--	--	--

Municipios				
Arteaga	General Cepeda	Parras	Ramos Arizpe	Saltillo
				si "Programas de Esterilización" "Policía Ambiental"

<https://vanguardia.com.mx/articulo/recibidas-500-quejas-por-maltrato-animal-en-saltillo>

https://www.zocalo.com.mx/new_site/articulo/en-coahuila-se-protege-a-todas-las-mascotas

Control de vectores sanitarios

Casos de dengue registrados - 2023

Nacional	Coahuila	Región Sureste
	9	1 Saltillo

<https://www.gob.mx/salud/documentos/datos-abiertos-152127>

Energía asequible

Presencia de programas de electrificación rural 2019

Nacional	Coahuila	Región Sureste
	Si, dentro del marco del programa "Vamos a michas"	

<https://www.noticiasdelsoldelaguna.com.mx/local/coahuila-en-el-top-3-nacional-de-cobertura-electrica-riquelme-3806073.html>

Cambio climático

Instrumentos de política pública en materia de cambio climático - 2019

Nacional	Coahuila	Región Sureste
	Si : plan estatal contra el cambio climático el Coahuila 2013 y Plan Estatal contra el cambio climático en Coahuila Fase 2, 2016, comisión Intersecretarial de cambio climático	

<https://www.gob.mx/inecc/acciones-y-programas/instrumentos-de-politica-publica-en-materia-de-cambio-climatico-del-estado-de-coahuila>

Ciudades sostenibles

Índice de ciudades Prosperas ONU-hábitat - 2018

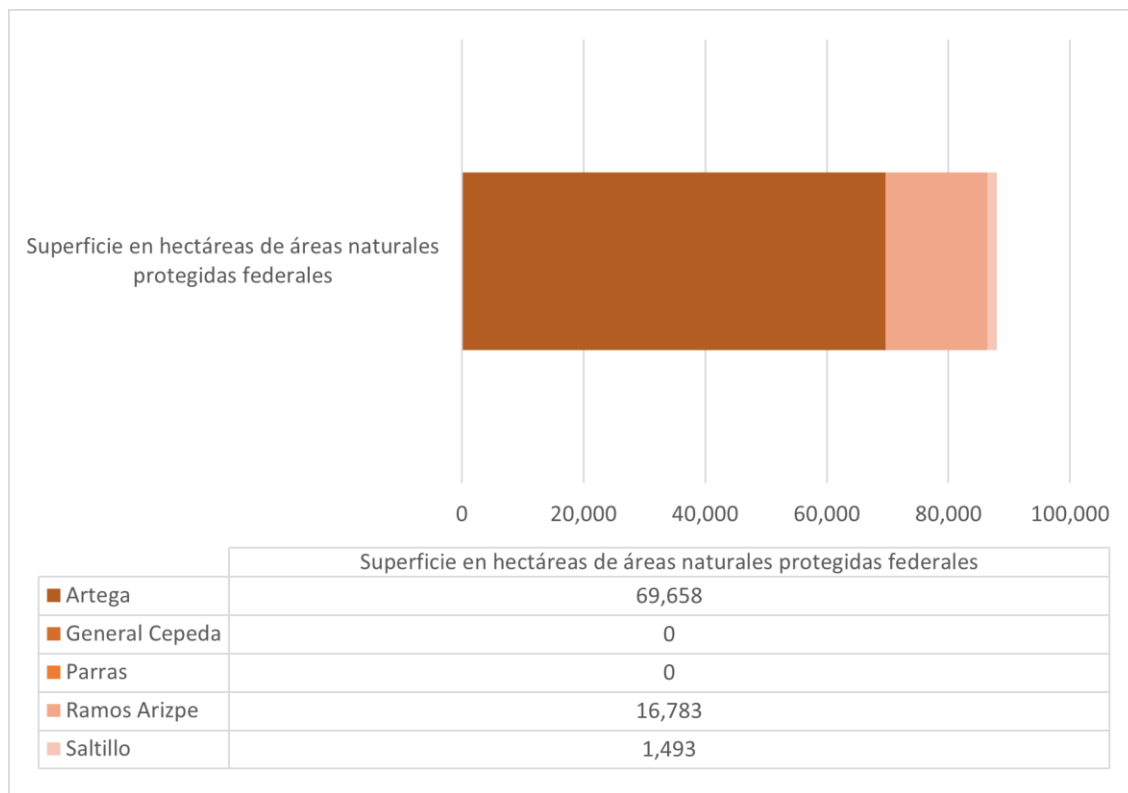
Municipios				
Arteaga	General Cepeda	Parras	Ramos Arizpe	Saltillo
S/D	S/D	s/d	53.61/100	49.1/100

<https://onuhabitat.org.mx/index.php/indice-de-las-ciudades-properas-cpi-mexico-2018>

Áreas Naturales Protegidas

Superficie en hectáreas de área natural protegida de carácter federal 2022 (incluye áreas destinadas voluntariamente para la conservación)

Nacional	Coahuila	Región Sureste
22,288,784	2,382,056	87,934



Información espacial de las Áreas Naturales Protegidas CONANP: http://sig.conanp.gob.mx/website/pagsig/info_shape.htm

Superficie en hectáreas de área natural protegida de carácter estatal 2022 (incluye áreas destinadas voluntariamente para la conservación)

Nacional	Coahuila	Región Sureste
	151,176	

<https://sma.gob.mx/anp/>

Protección civil y bomberos

Existencia de atlas de riesgos

Nacional	Coahuila	Región Sureste
si	si	N/A

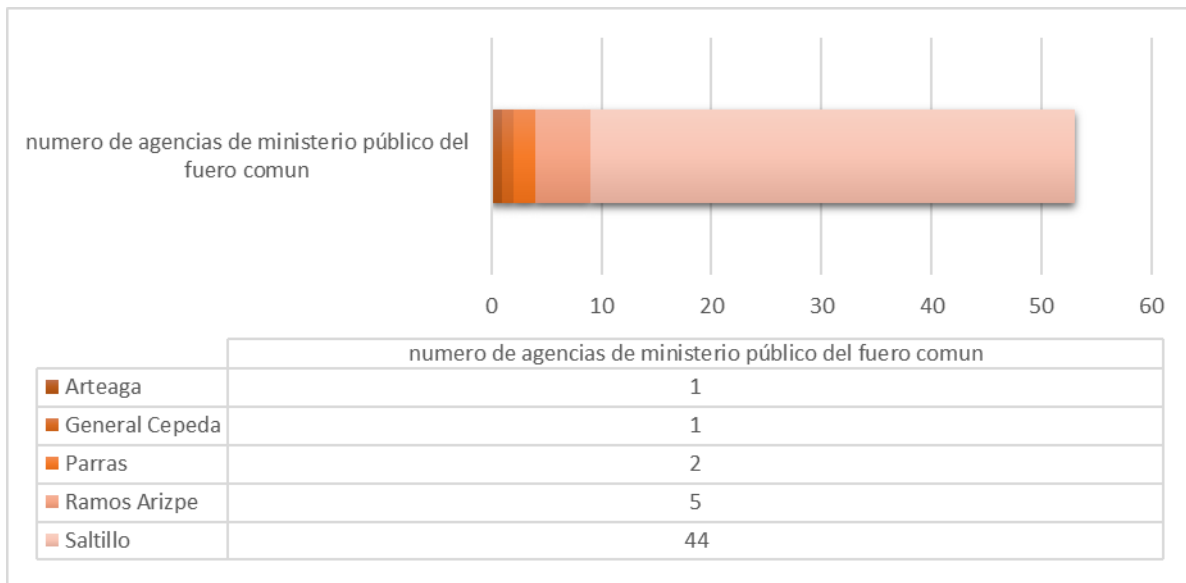
Municipios				
Arteaga	General Cepeda	Parras	Ramos Arizpe	Saltillo
no	no	no	no	si

Seguridad pública

Policía preventiva

Número de agencias de ministerio público del fuero común - 2015

Nacional	Coahuila	Región Sureste
	139	53

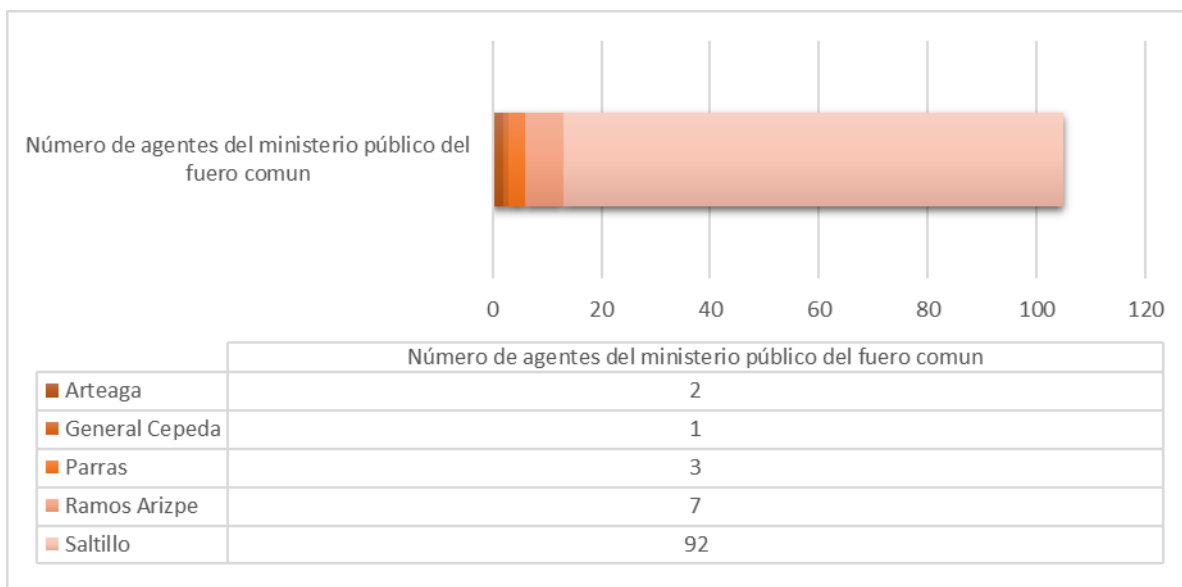


INEGI: Anuario estadístico y Geográfico de Coahuila de Zaragoza 2017:

http://internet.contenidos.inegi.org.mx/contenidos/Productos/prod_serv/contenidos/espanol/bvinegi/productos/nueva_estruc/anuarios_2017/702825095406.pdf

Número de agentes del ministerio público del fuero común - 2015

Nacional	Coahuila	Región Sureste
	243	105



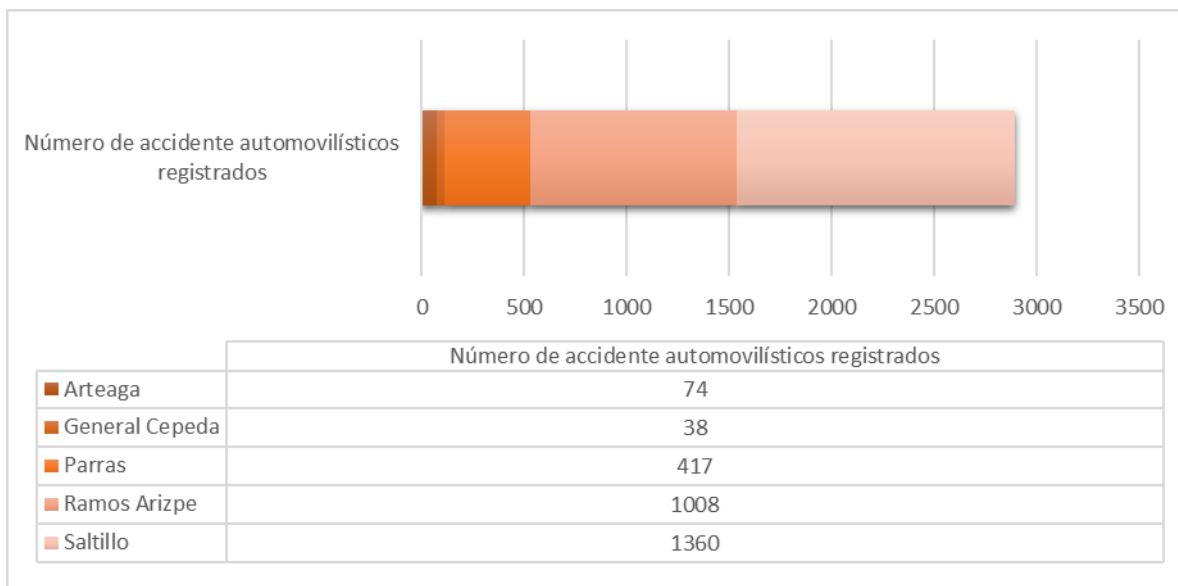
INEGI: Anuario estadístico y Geográfico de Coahuila de Zaragoza 2017:

http://internet.contenidos.inegi.org.mx/contenidos/Productos/prod_serv/contenidos/espanol/bvinegi/productos/nueva_estruc/anuarios_2017/702825095406.pdf

Tránsito municipal

Número de accidentes automovilísticos registrados – 2017

Nacional	Coahuila	Región Sureste
	15,153	2,897

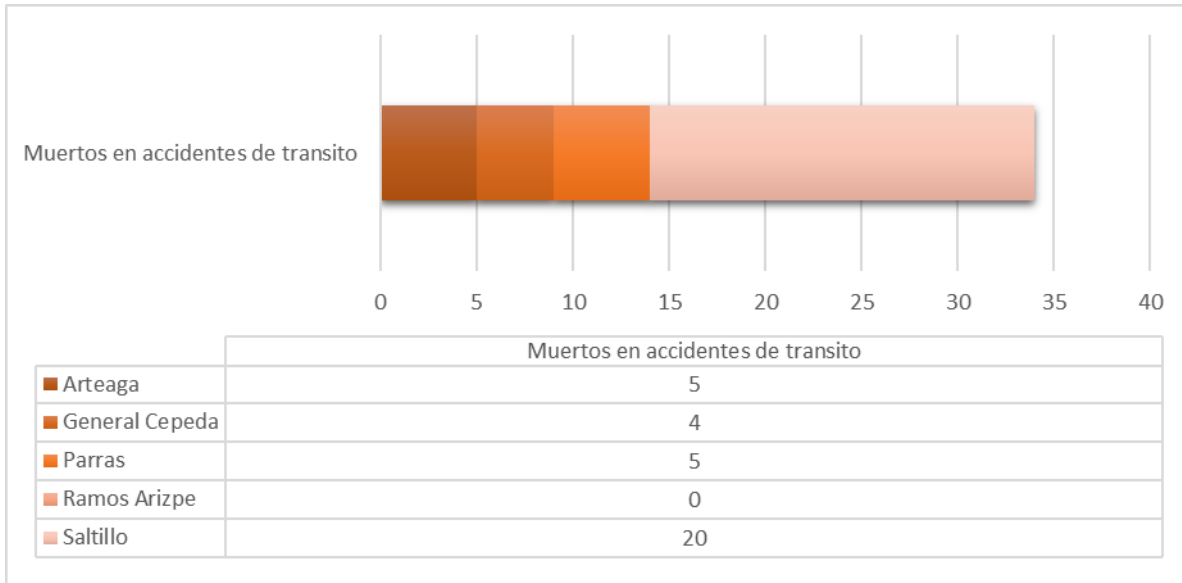


INEGI: Anuario estadístico y Geográfico de Coahuila de Zaragoza 2017 actualización:

<https://www.inegi.org.mx/app/biblioteca/ficha.html?upc=702825095406>

Muertos en accidentes de tránsito – 2017

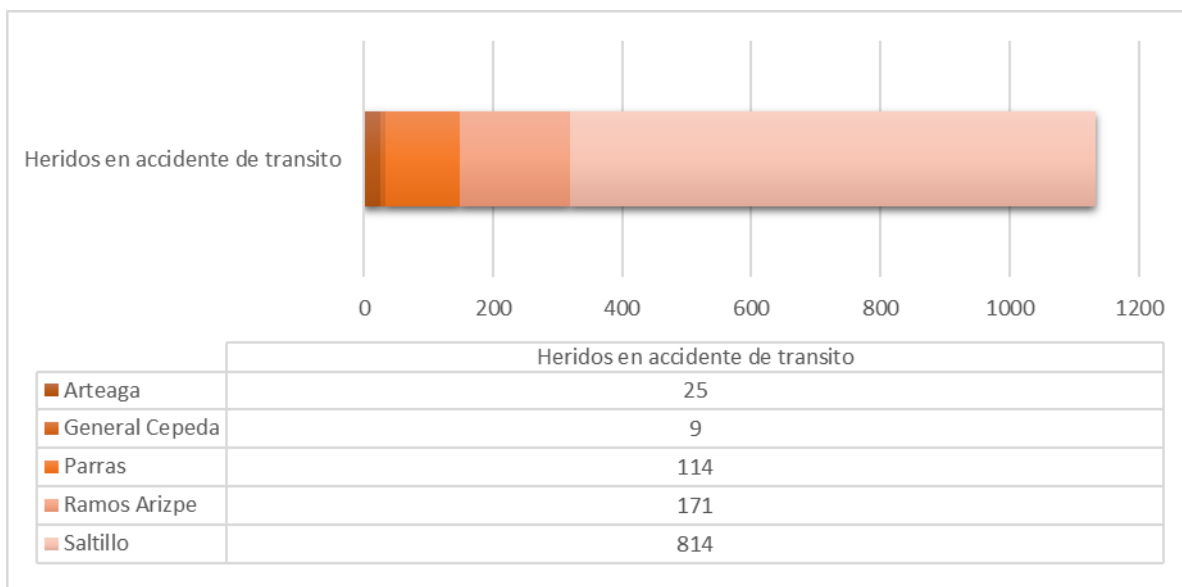
Nacional	Coahuila	Región Sureste
	108	34



INEGI: Anuario estadístico y Geográfico de Coahuila de Zaragoza 2017 actualización:
<https://www.inegi.org.mx/app/biblioteca/ficha.html?upc=702825095406>

Heridos en accidente de tránsito -2017

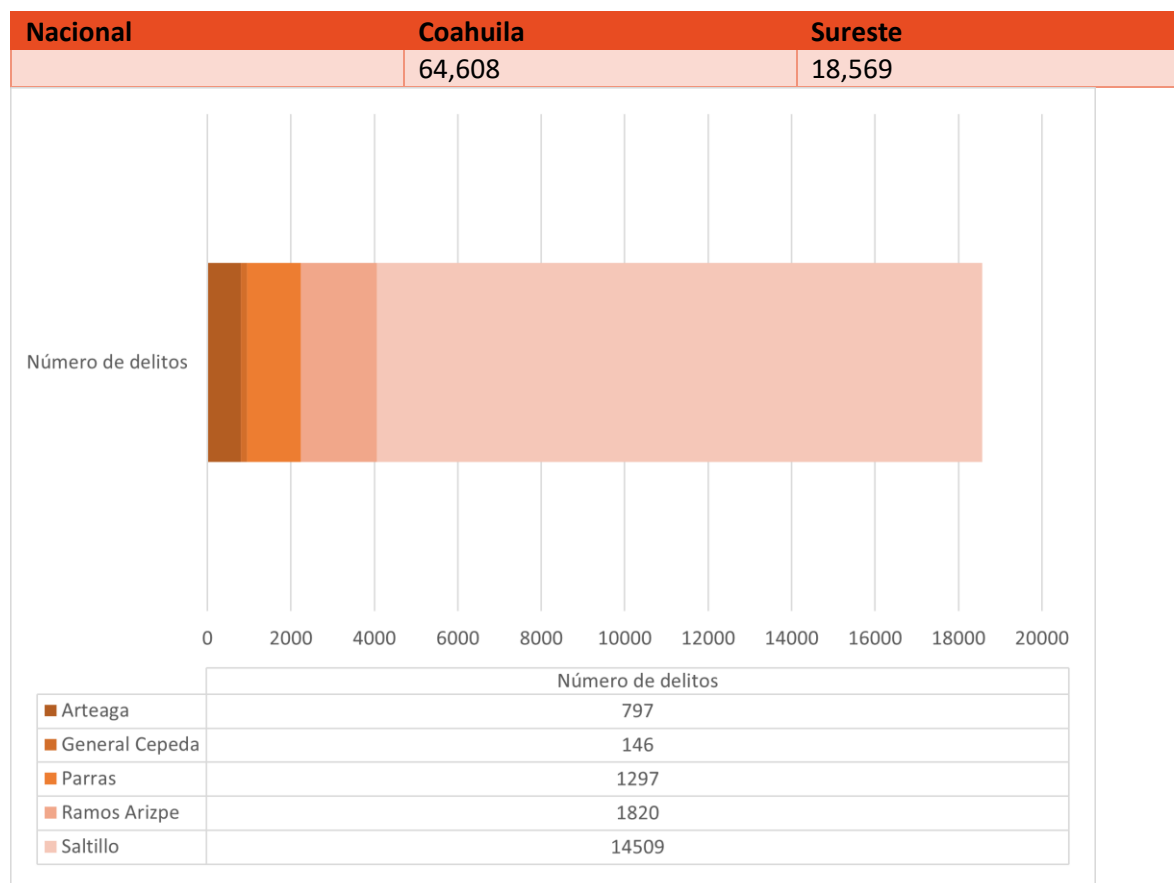
Nacional	Coahuila	Región Sureste
	4245	1133



INEGI: Anuario estadístico y Geográfico de Coahuila de Zaragoza 2017 actualización:
<https://www.inegi.org.mx/app/biblioteca/ficha.html?upc=702825095406>

Seguridad y paz social

Número de delitos 2022



Datos abiertos de incidencia delictiva

<https://www.gob.mx/sesnsp/acciones-y-programas/datos-abiertos-de-incidencia-delictiva?state=published>

Número de centros penitenciarios - 2019

Nacional	Coahuila
254	5

INEGI: Anuario Estadístico y Geográfico por entidad federativa 2021:

<https://www.inegi.org.mx/app/biblioteca/ficha.html?upc=889463904847>

Personal de centros penitenciarios - 2019

Nacional	Coahuila
35,593	283

INEGI: Anuario Estadístico y Geográfico por entidad federativa 2021:

<https://www.inegi.org.mx/app/biblioteca/ficha.html?upc=889463904847>

Personas en cumplimiento de condena en centros penitenciarios - 2019

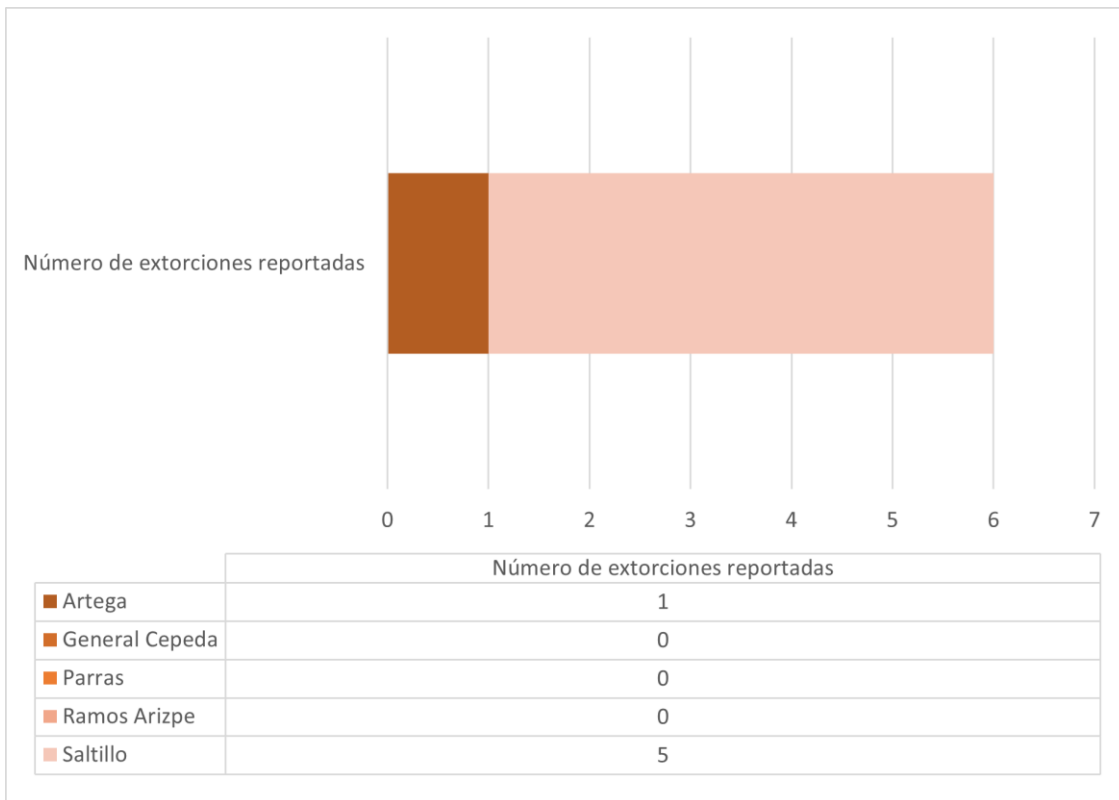
Nacional	Coahuila
186,543	3,104

INEGI: Anuario Estadístico y Geográfico por entidad federativa 2021:

<https://www.inegi.org.mx/app/biblioteca/ficha.html?upc=889463904847>

Número de extorciones reportadas – 2022

Coahuila	Sureste
34	6



Datos abiertos de incidencia delictiva: <https://www.gob.mx/sesnsp/acciones-y-programas/datos-abiertos-de-incidencia-delictiva?state=published>

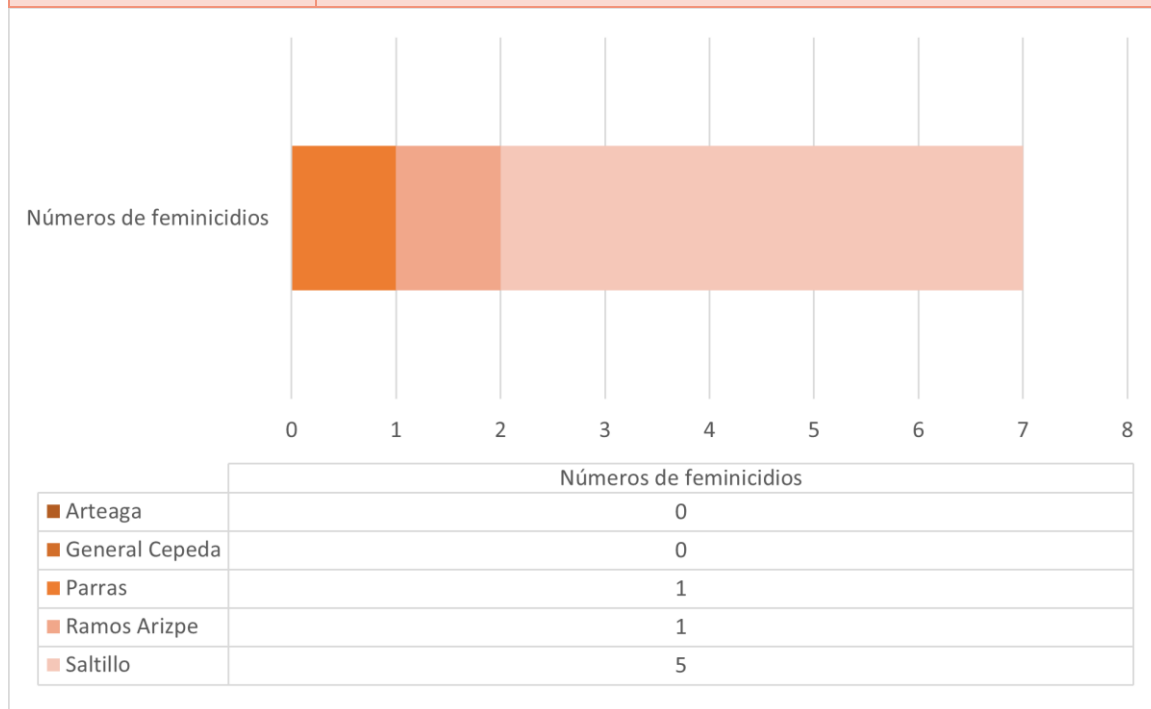
Número de secuestros reportados - 2022

Coahuila	Sureste
4	1 (parras)

Datos abiertos de incidencia delictiva: <https://www.gob.mx/sesnsp/acciones-y-programas/datos-abiertos-de-incidencia-delictiva?state=published>

Número de feminicidios – 2022

Coahuila	Sureste
24	7



Datos abiertos de incidencia delictiva: <https://www.gob.mx/sesnsp/acciones-y-programas/datos-abiertos-de-incidencia-delictiva?state=published>

Número de vehículos robados - 2018

Coahuila
912

INEGI: Anuario estadístico y Geográfico de Coahuila de Zaragoza 2017: http://internet.contenidos.inegi.org.mx/contenidos/Productos/prod_serv/contenidos/espanol/bvinegi/productos/nueva_estruc/anuarios_2017/702825095406.pdf

Gobierno y administración pública

Planeación Municipal

Planes municipales de desarrollo - 2019

Municipios				
Arteaga	General Cepeda	Parras	Ramos Arizpe	Saltillo
si	si	si	si	si

Plan director de desarrollo urbano – 2019

Municipios				
Arteaga	General Cepeda	Parras	Ramos Arizpe	Saltillo
si	no	si	si	si

Derechos Humanos

Entidades federativas que cuentan con comisiones estatales de atención integral a víctimas - 2018

Coahuila
si, creada en 2014

<http://informe.cndh.org.mx/menu.aspx?id=30081>

Fondo para la Atención a Víctimas - 2018

Coahuila
si, \$1,992,315.45

<http://informe.cndh.org.mx/menu.aspx?id=30081>

Presupuesto Participativo

Presupuesto municipal asignado por la Ley de ingresos en 2022

Municipios				
Arteaga	General Cepeda	Parras	Ramos Arizpe	Saltillo
\$242,931,901.22	\$73,014,375.16	\$204,227,361.00	\$549,568,431.14	\$3,017,581,480.00

Ley de ingresos municipales:

<https://www.congresocoahuila.gob.mx/portal/leves-de-ingresos-municipales-ejercicio-fiscal-2022/>

Archivo y Gestión Documental

Existencia de un archivo municipal - 2019

Municipios				
Arteaga	General Cepeda	Parras	Ramos Arizpe	Saltillo
si	si	si	si	si

<https://www.archivos.gob.mx/DirectorioArchivos/Coahuila.html>

Transparencia y Acceso a la Información

Porcentaje de cumplimiento de la ley de transparencia y acceso a la información – 2do Trimestre 2019

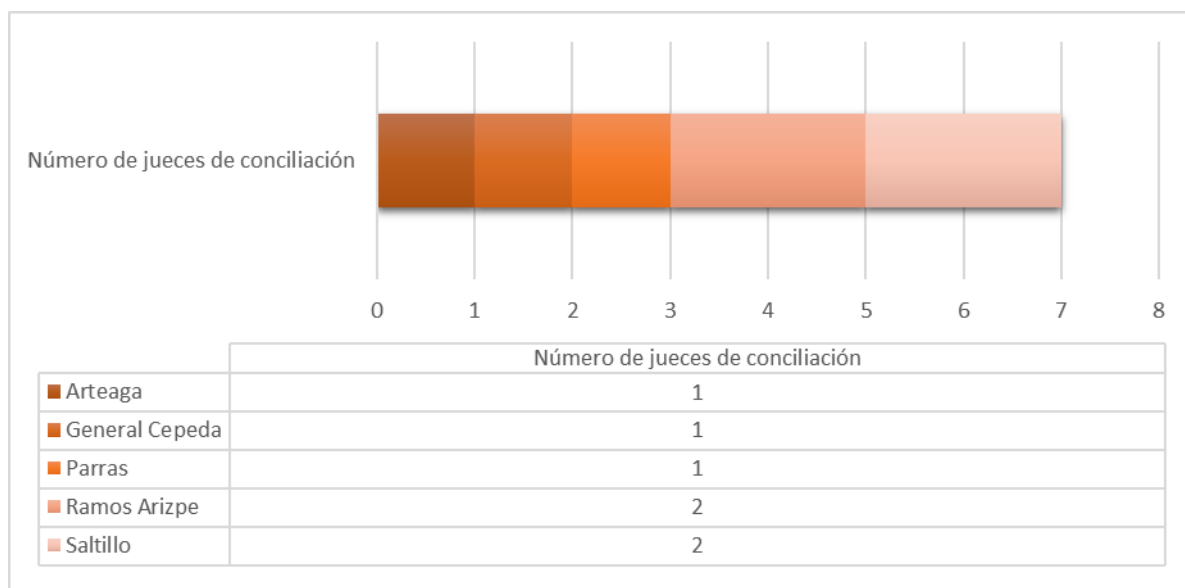
Municipios				
Arteaga	General Cepeda	Parras	Ramos Arizpe	Saltillo
97.13	98.28	100	100	99.43

<http://www.icaei.org.mx/evaluacion-diagnostica>

Justicia y Estado de Derecho

Número de jueces de conciliación - 2017

Nacional	Coahuila	Región Sureste
	43	7



<http://www.inafed.gob.mx/work/enciclopedia/EMM05coahuila/gobierno.html>

Juzgados en materia civil 2017

Nacional	Coahuila	Región Sureste
	16	4 (1 mixto)

Municipios				
Arteaga	General Cepeda	Parras	Ramos Arizpe	Saltillo
		1 mixto		3

<http://www.inafed.gob.mx/work/enciclopedia/EMM05coahuila/gobierno.html><http://www.inafed.gob.mx/work/enciclopedia/EMM05coahuila/gobierno.html>

Juzgados en materia familiar - 2017

Nacional	Coahuila	Región Sureste
	8	3 (1 mixto)

Municipios				
Arteaga	General Cepeda	Parras	Ramos Arizpe	Saltillo
		1 mixto		2

<http://www.inafed.gob.mx/work/enciclopedia/EMM05coahuila/gobierno.html><http://www.inafed.gob.mx/work/enciclopedia/EMM05coahuila/gobierno.html>

Juzgados en materia penal – 2017

Nacional	Coahuila	Región Sureste
	14	4 (1 mixto)

Municipios				
Arteaga	General Cepeda	Parras	Ramos Arizpe	Saltillo
		1 mixto		3

<http://www.inafed.gob.mx/work/enciclopedia/EMM05coahuila/gobierno.html><http://www.inafed.gob.mx/work/enciclopedia/EMM05coahuila/gobierno.html>



PRONTUARIO ESTADÍSTICO DE LA REGIÓN SURESTE DEL ESTADO DE COAHUILA

Segunda edición

Se terminó de editar el 01 de febrero de 2023.

Consejo para la Planeación Estratégica de Largo Plazo de la Región Sureste del Estado de Coahuila

El contenido de esta publicación puede ser utilizado, siempre que se cite expresamente la fuente. La reproducción total o parcial sin autorización del Consejo para la Planeación Estratégica de Largo Plazo de la Región Sureste del Estado de Coahuila, por cualquier medio, sea electrónico mecánico, fotocopiado grabado o de cualquier tipo, no está permitida.

© 2023. Todos los derechos reservados.